



КРАСНОГВАРДЕЙСКИЙ РАЙОННЫЙ СОВЕТ РЕСПУБЛИКИ КРЫМ

РЕШЕНИЕ

Дата заседания: 26.10.2023 г.

О внесении изменений в правила землепользования и застройки Октябрьского сельского поселения Красногвардейского района Республики Крым

В соответствии со ст. 33 Градостроительного кодекса Российской Федерации, Федеральным законом от 06.10.2003 №131-ФЗ "Об общих принципах организации местного самоуправления в Российской Федерации", Уставом муниципального образования Красногвардейский район Республики Крым

Красногвардейский районный совет Республики Крым р е ш и л :

1. Внести в правила землепользования и застройки Октябрьского сельского поселения Красногвардейского района Республики Крым, утвержденные решением Красногвардейского районного совета Республики Крым от 28.12.2018 г. № 901-1, следующие изменения:
приложение к решению изложить в следующей редакции (прилагается).
2. Отменить решение Красногвардейского районного совета Республики Крым от 28.09.2023г. № 125-2023.
3. Настоящее решение обнародовать на официальном сайте муниципального образования Красногвардейский район Республики Крым на портале Правительства Республики Крым kgv.rk.gov.ru.
4. Настоящее решение вступает в силу со дня его официального опубликования.

Глава муниципального образования
Красногвардейский район Республики Крым,
Председатель районного совета

Р. ШАНТАЕВ

пгт Красногвардейское,
26 октября 2023 г.
№ 138-2023

Приложение к решению
Красногвардейского районного
совета Республики Крым от
28.12.2018 г. № 901-1 (в редакции
решения Красногвардейского
районного совета Республики Крым
от 26.10.2023г. № 138-2023)

**ПРАВИЛА ЗЕМЛЕПОЛЬЗОВАНИЯ И ЗАСТРОЙКИ
ОКТЯБРЬСКОГО СЕЛЬСКОГО ПОСЕЛЕНИЯ
КРАСНОГВАРДЕЙСКОГО РАЙОНА
РЕСПУБЛИКИ КРЫМ**

ОГЛАВЛЕНИЕ

РАЗДЕЛ I. ПОРЯДОК ПРИМЕНЕНИЯ ПРАВИЛ ЗЕМЛЕПОЛЬЗОВАНИЯ И ЗАСТРОЙКИ И ВНЕСЕНИЯ В НИХ ИЗМЕНЕНИЙ	7
ГЛАВА I. ПОЛОЖЕНИЯ О РЕГУЛИРОВАНИИ ЗЕМЛЕПОЛЬЗОВАНИЯ И ЗАСТРОЙКИ ОРГАНАМИ МЕСТНОГО САМОУПРАВЛЕНИЯ.....	7
СТАТЬЯ 1. ПРЕДМЕТ ПРАВИЛ ЗЕМЛЕПОЛЬЗОВАНИЯ И ЗАСТРОЙКИ.....	7
СТАТЬЯ 2. ОСНОВНЫЕ ПОНЯТИЯ, ИСПОЛЬЗУЕМЫЕ В ПРАВИЛАХ	8
СТАТЬЯ 3. УЧАСТНИКИ ОТНОШЕНИЙ ПО ЗЕМЛЕПОЛЬЗОВАНИЮ И ЗАСТРОЙКЕ В ПОСЕЛЕНИИ	10
СТАТЬЯ 4. ПОЛНОМОЧИЯ ОРГАНОВ МЕСТНОГО САМОУПРАВЛЕНИЯ В СФЕРЕ РЕГУЛИРОВАНИЯ ЗЕМЛЕПОЛЬЗОВАНИЯ И ЗАСТРОЙКИ.....	10
СТАТЬЯ 5. КОМИССИЯ ПО ПОДГОТОВКЕ ПРОЕКТА ПРАВИЛ ЗЕМЛЕПОЛЬЗОВАНИЯ И ЗАСТРОЙКИ.....	13
СТАТЬЯ 6. ОБЕСПЕЧЕНИЕ СОЦИАЛЬНОЙ ЗАЩИТЫ ИНВАЛИДОВ ПРИ ОСУЩЕСТВЛЕНИИ ДЕЯТЕЛЬНОСТИ ПО ЗЕМЛЕПОЛЬЗОВАНИЮ И ЗАСТРОЙКЕ	14
СТАТЬЯ 7. ОТКРЫТОСТЬ И ДОСТУПНОСТЬ ИНФОРМАЦИИ О ЗЕМЛЕПОЛЬЗОВАНИИ И ЗАСТРОЙКЕ	14
СТАТЬЯ 8. ГРАДОСТРОИТЕЛЬНОЕ ЗОНИРОВАНИЕ И ПОРЯДОК ДЕЙСТВИЯ ГРАДОСТРОИТЕЛЬНЫХ РЕГЛАМЕНТОВ.....	15
СТАТЬЯ 9. ОГРАНИЧЕНИЯ ИСПОЛЬЗОВАНИЯ ЗЕМЕЛЬНЫХ УЧАСТКОВ И ОБЪЕКТОВ КАПИТАЛЬНОГО СТРОИТЕЛЬСТВА В ГРАНИЦАХ ЗОН С ОСОБЫМИ УСЛОВИЯМИ ИСПОЛЬЗОВАНИЯ ТЕРРИТОРИЙ.....	16
СТАТЬЯ 10. РАЗРЕШЕННОЕ ИСПОЛЬЗОВАНИЕ ЗЕМЕЛЬНЫХ УЧАСТКОВ И ОБЪЕКТОВ КАПИТАЛЬНОГО СТРОИТЕЛЬСТВА.....	18
СТАТЬЯ 11. ЗЕМЛЕПОЛЬЗОВАНИЕ И ЗАСТРОЙКА ТЕРРИТОРИЙ, НА КОТОРЫЕ ДЕЙСТВИЕ ГРАДОСТРОИТЕЛЬНЫХ РЕГЛАМЕНТОВ НЕ РАСПРОСТРАНЯЕТСЯ И ДЛЯ КОТОРЫХ ГРАДОСТРОИТЕЛЬНЫЕ РЕГЛАМЕНТЫ НЕ УСТАНОВЛИВАЮТСЯ.....	18
ГЛАВА II. ПОЛОЖЕНИЯ ОБ ИЗМЕНЕНИИ ВИДОВ РАЗРЕШЕННОГО ИСПОЛЬЗОВАНИЯ ЗЕМЕЛЬНЫХ УЧАСТКОВ И ОБЪЕКТОВ КАПИТАЛЬНОГО СТРОИТЕЛЬСТВА ФИЗИЧЕСКИМИ И ЮРИДИЧЕСКИМИ ЛИЦАМИ	19
СТАТЬЯ 12. ИЗМЕНЕНИЕ ВИДОВ РАЗРЕШЕННОГО ИСПОЛЬЗОВАНИЯ ЗЕМЕЛЬНЫХ УЧАСТКОВ И ОБЪЕКТОВ КАПИТАЛЬНОГО СТРОИТЕЛЬСТВА	20
СТАТЬЯ 13. ПРЕДОСТАВЛЕНИЕ РАЗРЕШЕНИЯ НА УСЛОВНО РАЗРЕШЕННЫЙ ВИД ИСПОЛЬЗОВАНИЯ ЗЕМЕЛЬНОГО УЧАСТКА ИЛИ ОБЪЕКТА КАПИТАЛЬНОГО СТРОИТЕЛЬСТВА.....	20
СТАТЬЯ 14. ПРЕДЕЛЬНЫЕ РАЗМЕРЫ ЗЕМЕЛЬНЫХ УЧАСТКОВ И ПРЕДЕЛЬНЫЕ ПАРАМЕТРЫ РАЗРЕШЕННОГО СТРОИТЕЛЬСТВА, РЕКОНСТРУКЦИИ ОБЪЕКТОВ КАПИТАЛЬНОГО СТРОИТЕЛЬСТВА.....	21
СТАТЬЯ 15. ОТКЛОНЕНИЕ ОТ ПРЕДЕЛЬНЫХ ПАРАМЕТРОВ РАЗРЕШЕННОГО СТРОИТЕЛЬСТВА, РЕКОНСТРУКЦИИ ОБЪЕКТОВ КАПИТАЛЬНОГО СТРОИТЕЛЬСТВА.....	21
СТАТЬЯ 16. ОСОБЕННОСТИ ИСПОЛЬЗОВАНИЯ ЗЕМЕЛЬНЫХ УЧАСТКОВ И ОБЪЕКТОВ КАПИТАЛЬНОГО СТРОИТЕЛЬСТВА, НЕ СООТВЕТСТВУЮЩИХ ГРАДОСТРОИТЕЛЬНЫМ РЕГЛАМЕНТАМ	22
ГЛАВА III. ПОЛОЖЕНИЯ О ПОДГОТОВКЕ ДОКУМЕНТАЦИИ ПО ПЛАНИРОВКЕ ТЕРРИТОРИИ ОРГАНАМИ МЕСТНОГО САМОУПРАВЛЕНИЯ	23

СТАТЬЯ 17. НАЗНАЧЕНИЕ И ВИДЫ ДОКУМЕНТАЦИИ ПО ПЛАНИРОВКЕ ТЕРРИТОРИИ	23
СТАТЬЯ 18. ПРИНЯТИЕ РЕШЕНИЯ О ПОДГОТОВКЕ ДОКУМЕНТАЦИИ ПО ПЛАНИРОВКЕ ТЕРРИТОРИИ	23
СТАТЬЯ 19. ПОДГОТОВКА И УТВЕРЖДЕНИЕ ДОКУМЕНТАЦИИ ПО ПЛАНИРОВКЕ ТЕРРИТОРИИ	24
СТАТЬЯ 20. РАЗВИТИЕ ЗАСТРОЕННЫХ ТЕРРИТОРИЙ ПОСЕЛЕНИЯ.....	25
ГЛАВА IV. ПОЛОЖЕНИЯ О СТРОИТЕЛЬСТВЕ И РЕКОНСТРУКЦИИ ОБЪЕКТОВ КАПИТАЛЬНОГО СТРОИТЕЛЬСТВА.....	25
СТАТЬЯ 21. ОСНОВАНИЯ ОСУЩЕСТВЛЕНИЯ СТРОИТЕЛЬСТВА И РЕКОНСТРУКЦИИ ОБЪЕКТОВ КАПИТАЛЬНОГО СТРОИТЕЛЬСТВА.....	26
СТАТЬЯ 22. ВЫДАЧА РАЗРЕШЕНИЙ НА СТРОИТЕЛЬСТВО	27
СТАТЬЯ 23. ВЫДАЧА РАЗРЕШЕНИЯ НА ВВОД ОБЪЕКТА В ЭКСПЛУАТАЦИЮ	
28	
СТАТЬЯ 24. ГРАДОСТРОИТЕЛЬНЫЕ ПЛАНЫ ЗЕМЕЛЬНЫХ УЧАСТКОВ	30
ГЛАВА V. ПОЛОЖЕНИЯ О ПРОВЕДЕНИИ ПУБЛИЧНЫХ СЛУШАНИЙ ПО ВОПРОСАМ ЗЕМЛЕПОЛЬЗОВАНИЯ И ЗАСТРОЙКИ.....	30
СТАТЬЯ 25. ОБЩИЕ ПОЛОЖЕНИЯ ОБ ОРГАНИЗАЦИИ И ПРОВЕДЕНИИ ПУБЛИЧНЫХ СЛУШАНИЙ ПО ВОПРОСАМ ГРАДОСТРОИТЕЛЬНОЙ ДЕЯТЕЛЬНОСТИ И ЗЕМЛЕПОЛЬЗОВАНИЯ И ЗАСТРОЙКИ.....	30
СТАТЬЯ 26. НАЗНАЧЕНИЕ ПУБЛИЧНЫХ СЛУШАНИЙ.....	32
СТАТЬЯ 27. СРОК И МЕСТО ПРОВЕДЕНИЯ ПУБЛИЧНЫХ СЛУШАНИЙ	32
СТАТЬЯ 28. УПОЛНОМОЧЕННЫЙ НА ОРГАНИЗАЦИЮ И ПРОВЕДЕНИЕ ПУБЛИЧНЫХ СЛУШАНИЙ ОРГАН	33
СТАТЬЯ 29. ФИНАНСИРОВАНИЕ МЕРОПРИЯТИЙ ПО ОРГАНИЗАЦИИ И ПРОВЕДЕНИЮ ПУБЛИЧНЫХ СЛУШАНИЙ.....	34
СТАТЬЯ 30. ПРОВЕДЕНИЕ МЕРОПРИЯТИЯ ПО ИНФОРМИРОВАНИЮ НАСЕЛЕНИЯ ПО ВОПРОСАМ ПУБЛИЧНЫХ СЛУШАНИЙ.....	34
СТАТЬЯ 31. ПРИНЯТИЕ, РАССМОТРЕНИЕ, ОБОБЩЕНИЕ ПОСТУПАЮЩИХ ОТ УЧАСТНИКОВ ПУБЛИЧНЫХ СЛУШАНИЙ ЗАМЕЧАНИЙ И ПРЕДЛОЖЕНИЙ ПО ВОПРОСАМ ПУБЛИЧНЫХ СЛУШАНИЙ.....	35
СТАТЬЯ 32. ЗАКЛЮЧЕНИЕ О РЕЗУЛЬТАТАХ ПУБЛИЧНЫХ СЛУШАНИЙ.....	35
СТАТЬЯ 33. ОСОБЕННОСТИ ПРОВЕДЕНИЯ ПУБЛИЧНЫХ СЛУШАНИЙ ПО ПРОЕКТУ ПРАВИЛ ЗЕМЛЕПОЛЬЗОВАНИЯ И ЗАСТРОЙКИ, ПРОЕКТУ ВНЕСЕНИЯ ИЗМЕНЕНИЙ В ПРАВИЛА ЗЕМЛЕПОЛЬЗОВАНИЯ И ЗАСТРОЙКИ	
36	
СТАТЬЯ 34. ОСОБЕННОСТИ ПРОВЕДЕНИЯ ПУБЛИЧНЫХ СЛУШАНИЙ ПО ПРОЕКТУ ПЛАНИРОВКИ ТЕРРИТОРИИ И (ИЛИ) ПРОЕКТУ МЕЖЕВАНИЯ ТЕРРИТОРИИ ПОСЕЛЕНИЯ.....	36
СТАТЬЯ 35. ОСОБЕННОСТИ ОРГАНИЗАЦИИ И ПРОВЕДЕНИЯ ПУБЛИЧНЫХ СЛУШАНИЙ ПО ВОПРОСУ ПРЕДОСТАВЛЕНИЯ РАЗРЕШЕНИЯ НА УСЛОВНО РАЗРЕШЕННЫЙ ВИД ИСПОЛЬЗОВАНИЯ ЗЕМЕЛЬНОГО УЧАСТКА ИЛИ ОБЪЕКТА КАПИТАЛЬНОГО СТРОИТЕЛЬСТВА, ПРЕДОСТАВЛЕНИЯ РАЗРЕШЕНИЯ НА ОТКЛОНЕНИЕ ОТ ПРЕДЕЛЬНЫХ ПАРАМЕТРОВ РАЗРЕШЕННОГО СТРОИТЕЛЬСТВА, РЕКОНСТРУКЦИИ ОБЪЕКТОВ КАПИТАЛЬНОГО СТРОИТЕЛЬСТВА.....	37
ГЛАВА VI. ПОЛОЖЕНИЯ О ВНЕСЕНИИ ИЗМЕНЕНИЙ В ПРАВИЛА ЗЕМЛЕПОЛЬЗОВАНИЯ И ЗАСТРОЙКИ ПОСЕЛЕНИЯ	41
СТАТЬЯ 36. ОСНОВАНИЯ ДЛЯ ВНЕСЕНИЯ ИЗМЕНЕНИЙ В ПРАВИЛА	41
СТАТЬЯ 37. ПОРЯДОК РАССМОТРЕНИЯ ПРЕДЛОЖЕНИЙ И ИНИЦИАТИВ ПО ВНЕСЕНИЮ ИЗМЕНЕНИЙ В ПРАВИЛА.....	42

СТАТЬЯ 38. ПОРЯДОК ПОДГОТОВКИ И РАССМОТРЕНИЯ ПРОЕКТА ВНЕСЕНИЯ ПРАВИЛА.....	ИЗМЕНЕНИЙ В43
ГЛАВА VII. ПОЛОЖЕНИЯ О РЕГУЛИРОВАНИИ ИНЫХ ВОПРОСОВ ЗЕМЛЕПОЛЬЗОВАНИЯ И ЗАСТРОЙКИ ПОСЕЛЕНИЯ	44
СТАТЬЯ 39. ПРИНЦИПЫ ФОРМИРОВАНИЯ ЗЕМЕЛЬНЫХ УЧАСТКОВ В ГРАНИЦАХ ПОСЕЛЕНИЯ.....	44
СТАТЬЯ 40. ПОРЯДОК УСТАНОВЛЕНИЯ И ПРЕКРАЩЕНИЯ ПУБЛИЧНЫХ СЕРВИТУТОВ	44
СТАТЬЯ 41. РЕЗЕРВИРОВАНИЕ ЗЕМЕЛЬ ДЛЯ ГОСУДАРСТВЕННЫХ И МУНИЦИПАЛЬНЫХ НУЖД.....	45
СТАТЬЯ 42. ТЕРРИТОРИИ, В ГРАНИЦАХ КОТОРЫХ ПРЕДУСМАТРИВАЕТСЯ ОСУЩЕСТВЛЕНИЕ ДЕЯТЕЛЬНОСТИ ПО КОМПЛЕКСНОМУ И УСТОЙЧИВОМУ РАЗВИТИЮ ТЕРРИТОРИИ.....	46
СТАТЬЯ 43. КОНТРОЛЬ В СФЕРЕ ЗЕМЛЕПОЛЬЗОВАНИЯ И ЗАСТРОЙКИ ПОСЕЛЕНИЯ.....	47
СТАТЬЯ 44. ЗАКЛЮЧИТЕЛЬНЫЕ ПОЛОЖЕНИЯ	48
РАЗДЕЛ II.	КАРТА ГРАДОСТРОИТЕЛЬНОГО ЗОНИРОВАНИЯ 49
РАЗДЕЛ III. ГРАДОСТРОИТЕЛЬНЫЕ РЕГЛАМЕНТЫ ТЕРРИТОРИАЛЬНЫХ ЗОН	51
ГЛАВА IX. ГРАДОСТРОИТЕЛЬНЫЕ РЕГЛАМЕНТЫ	51
СТАТЬЯ 45. ОБЩИЕ ТРЕБОВАНИЯ	51
СТАТЬЯ 46. ТЕРРИТОРИАЛЬНЫЕ ЗОНЫ	58
СТАТЬЯ 47. ГРАДОСТРОИТЕЛЬНЫЙ РЕГЛАМЕНТ ЗОНЫ ЗАСТРОЙКИ ИНДИВИДУАЛЬНЫМИ ЖИЛЫМИ ДОМАМИ (Ж1)	59
СТАТЬЯ 48. ГРАДОСТРОИТЕЛЬНЫЙ РЕГЛАМЕНТ ЗОНЫ ЗАСТРОЙКИ МАЛОЭТАЖНЫМИ ЖИЛЫМИ ДОМАМИ (Ж2)	64
СТАТЬЯ 49. ГРАДОСТРОИТЕЛЬНЫЙ РЕГЛАМЕНТ ЗОНЫ ЗАСТРОЙКИ СРЕДНЕЭТАЖНЫМИ ЖИЛЫМИ ДОМАМИ (Ж3).....	61
СТАТЬЯ 50. ГРАДОСТРОИТЕЛЬНЫЙ РЕГЛАМЕНТ ЗОНЫ ОБЩЕСТВЕННО- ДЕЛОВОГО НАЗНАЧЕНИЯ (О1).....	674
СТАТЬЯ 51. ГРАДОСТРОИТЕЛЬНЫЙ РЕГЛАМЕНТ ЗОНЫ УЧРЕЖДЕНИЙ ШКОЛЬНОГО И ДОШКОЛЬНОГО ОБРАЗОВАНИЯ (О2).....	69
СТАТЬЯ 52. ГРАДОСТРОИТЕЛЬНЫЙ РЕГЛАМЕНТ ЗОНЫ ЛЕЧЕБНО- ПРОФИЛАКТИЧЕСКИХ УЧРЕЖДЕНИЙ (О4).....	72
СТАТЬЯ 53. ГРАДОСТРОИТЕЛЬНЫЙ РЕГЛАМЕНТ ЗОНЫ ОБЪЕКТОВ РЕЛИГИОЗНОГО НАЗНАЧЕНИЯ (О5).....	74
СТАТЬЯ 54. ГРАДОСТРОИТЕЛЬНЫЙ РЕГЛАМЕНТ ЗОНЫ ПРОИЗВОДСТВЕННЫХ ОБЪЕКТОВ НА ТЕРРИТОРИИ НАСЕЛЕННЫХ ПУНКТОВ (П1).....	867
СТАТЬЯ 55. ГРАДОСТРОИТЕЛЬНЫЙ РЕГЛАМЕНТ ЗОНЫ ОБЪЕКТОВ ИНЖЕНЕРНОЙ ИНФРАСТРУКТУРЫ (И)	985
СТАТЬЯ 56. ГРАДОСТРОИТЕЛЬНЫЙ РЕГЛАМЕНТ ЗОНЫ ТРАНСПОРТНОЙ ИНФРАСТРУКТУРЫ ОБЪЕКТОВ АВТОМОБИЛЬНОГО ТРАНСПОРТА (Т1)	89
СТАТЬЯ 57. ГРАДОСТРОИТЕЛЬНЫЙ РЕГЛАМЕНТ ЗОНЫ СЕЛЬСКОХОЗЯЙСТВЕННЫХ УГОДИЙ В НАСЕЛЕННЫХ ПУНКТАХ (СХ1).....	92
СТАТЬЯ 58. ГРАДОСТРОИТЕЛЬНЫЙ РЕГЛАМЕНТ ЗОНЫ, ЗАНЯТОЙ ОБЪЕКТАМИ СЕЛЬСКОХОЗЯЙСТВЕННОГО НАЗНАЧЕНИЯ (СХ2).....	93

СТАТЬЯ 59. ГРАДОСТРОИТЕЛЬНЫЙ РЕГЛАМЕНТ ЗОНЫ ЗЕЛЕННЫХ НАСАЖДЕНИЙ ОБЩЕГО ПОЛЬЗОВАНИЯ (P1)	1106
СТАТЬЯ 60. ГРАДОСТРОИТЕЛЬНЫЙ РЕГЛАМЕНТ ЗОНЫ ОБЪЕКТОВ ФИЗИЧЕСКОЙ КУЛЬТУРЫ И СПОРТА (P2)	99
СТАТЬЯ 61. ГРАДОСТРОИТЕЛЬНЫЙ РЕГЛАМЕНТ ЗОНЫ СПЕЦИАЛЬНОГО НАЗНАЧЕНИЯ, СВЯЗАННОЙ С ЗАХОРОНЕНИЯМИ (СП1).....	102
ГЛАВА X. ОГРАНИЧЕНИЯ ИСПОЛЬЗОВАНИЯ ЗЕМЕЛЬНЫХ УЧАСТКОВ И ОБЪЕКТОВ КАПИТАЛЬНОГО СТРОИТЕЛЬСТВА.....	120
СТАТЬЯ 62. ОБЩИЕ ПОЛОЖЕНИЯ.....	120
СТАТЬЯ 63. ОГРАНИЧЕНИЯ ИСПОЛЬЗОВАНИЯ ЗЕМЕЛЬНЫХ УЧАСТКОВ И ОБЪЕКТОВ КАПИТАЛЬНОГО СТРОИТЕЛЬСТВА В ГРАНИЦАХ САНИТАРНО-ЗАЩИТНЫХ ЗОН И САНИТАРНЫХ РАЗРЫВОВ	120
СТАТЬЯ 64. ОГРАНИЧЕНИЯ ИСПОЛЬЗОВАНИЯ ЗЕМЕЛЬНЫХ УЧАСТКОВ И ОБЪЕКТОВ КАПИТАЛЬНОГО СТРОИТЕЛЬСТВА В ГРАНИЦАХ ЗОН САНИТАРНОЙ ОХРАНЫ ИСТОЧНИКОВ ВОДОСНАБЖЕНИЯ И ВОДОПРОВОДНЫХ СООРУЖЕНИЙ.....	125
СТАТЬЯ 65. ИНЫЕ ОГРАНИЧЕНИЯ ИСПОЛЬЗОВАНИЯ ЗЕМЕЛЬНЫХ УЧАСТКОВ И ОБЪЕКТОВ КАПИТАЛЬНОГО СТРОИТЕЛЬСТВА.....	128
РАЗДЕЛ IV. АРХИТЕКТУРНО-ГРАДОСТРОИТЕЛЬНЫЙ ОБЛИК	113
ГЛАВА XI ТРЕБОВАНИЯ К АРХИТЕКТУРНО-ГРАДОСТРОИТЕЛЬНОМУ ОБЛИКУ ОБЪЕКТА КАПИТАЛЬНОГО СТРОИТЕЛЬСТВА	
СТАТЬЯ 66 ТРЕБОВАНИЯ К АРХИТЕКТУРНО-ГРАДОСТРОИТЕЛЬНОМУ ОБЛИКУ ОБЪЕКТА КАПИТАЛЬНОГО СТРОИТЕЛЬСТВА	115
СТАТЬЯ 67 ПОРЯДОК СОГЛАСОВАНИЯ АРХИТЕКТУРНО-ГРАДОСТРОИТЕЛЬНЫЙ ОБЛИК ОБЪЕКТА КАПИТАЛЬНОГО СТРОИТЕЛЬСТВА ПОДЛЕЖИТ СОГЛАСОВАНИЮ	115
СТАТЬЯ 68 СЛУЧАИ ПРИ КОТОРОМ НЕ ТРЕБУЕТСЯ СОГЛАСОВАНИЕ АРХИТЕКТУРНО-ГРАДОСТРОИТЕЛЬНОГО ОБЛИКА ОБЪЕКТА КАПИТАЛЬНОГО СТРОИТЕЛЬСТВА	115
СТАТЬЯ 69 СРОК ВЫДАЧИ СОГЛАСОВАНИЯ АРХИТЕКТУРНО-ГРАДОСТРОИТЕЛЬНОГО ОБЛИКА ОБЪЕКТА КАПИТАЛЬНОГО СТРОИТЕЛЬСТВА	116
СТАТЬЯ 70 ОСНОВАНИЕМ ДЛЯ ОТКАЗА В СОГЛАСОВАНИИ АРХИТЕКТУРНО-ГРАДОСТРОИТЕЛЬНОГО ОБЛИКА ОБЪЕКТА КАПИТАЛЬНОГО СТРОИТЕЛЬСТВА	116
СТАТЬЯ 71 ТРЕБОВАНИЯ К АРХИТЕКТУРНО-ГРАДОСТРОИТЕЛЬНОМУ ОБЛИКУ ОБЪЕКТОВ КАПИТАЛЬНОГО СТРОИТЕЛЬСТВА ПРИМЕНИТЕЛЬНО К ВИДУ РАЗРЕШЕННОГО ИСПОЛЬЗОВАНИЯ В ГРАНИЦАХ ТЕРРИТОРИЙ..	116
СТАТЬЯ 72 ТРЕБОВАНИЯ К ЦВЕТОВЫМ РЕШЕНИЯМ ОБЪЕКТОВ КАПИТАЛЬНОГО СТРОИТЕЛЬСТВА	144

РАЗДЕЛ I. ПОРЯДОК ПРИМЕНЕНИЯ ПРАВИЛ ЗЕМЛЕПОЛЬЗОВАНИЯ И ЗАСТРОЙКИ И ВНЕСЕНИЯ В НИХ ИЗМЕНЕНИЙ

Глава I. Положения о регулировании землепользования и застройки органами местного самоуправления

Статья 1. Предмет Правил землепользования и застройки

1. Настоящие Правила землепользования и застройки Октябрьского сельского поселения Красногвардейского района Республики Крым (далее – Правила) действуют в границах населенных пунктов Октябрьского сельского поселения Красногвардейского района Республики Крым (далее – сельское поселение, поселение, муниципальное образование) в соответствии с Градостроительным кодексом Российской Федерации, Земельным кодексом Российской Федерации, Федеральным законом от 6.10.2003 № 131-ФЗ «Об общих принципах организации местного самоуправления в Российской Федерации», иными законами и нормативными правовыми актами Российской Федерации, иными законами и нормативными правовыми актами Республики Крым, Красногвардейского района, Уставом муниципального образования и иными нормативными правовыми актами органов местного самоуправления, которые регулируют отношения по землепользованию и застройке на территории сельского поселения.

2. Правила разработаны в целях:

1) создания условий для устойчивого развития территории поселения, сохранения окружающей природной среды и объектов культурного и исторического наследия;

2) создания условий для планировки территории поселения;

3) обеспечения прав и законных интересов физических и юридических лиц, в том числе правообладателей земельных участков и объектов капитального строительства, находящихся на территории поселения;

4) создания условий для привлечения инвестиций, в том числе путем предоставления возможности выбора наиболее эффективных видов разрешенного использования земельных участков и объектов капитального строительства.

3. Правила являются документом градостроительного зонирования поселения, устанавливающим границы территориальных зон, градостроительные регламенты, порядок применения Правил и внесения в них изменений.

4. Соблюдение установленного Правилами порядка землепользования и застройки на территории сельского поселения обеспечивается:

1) при подготовке схемы расположения земельного участка или земельных участков на кадастровом плане территории;

2) при предоставлении земельных участков, находящихся в государственной или муниципальной собственности;

3) при принятии решений о подготовке документации по планировке территории на территории сельского поселения;

4) при проверке подготовленной на основании решения уполномоченного органа исполнительной власти документации по планировке территории на соответствие установленным действующим законодательством требованиям;

5) при утверждении документации по планировке территории, подготовленной на основании решения уполномоченного органа исполнительной власти;

6) при предоставлении разрешений на условно разрешенный вид использования земельного участка, объекта капитального строительства;

7) при предоставлении разрешений на отклонение от предельных параметров разрешенного строительства, реконструкции объектов капитального строительства;

8) при подготовке и выдаче заинтересованным физическим и юридическим лицам, являющихся правообладателями земельных участков, градостроительных планов земельных участков;

9) при проведении экспертизы проектной документации объектов капитального строительства;

10) при выдаче разрешений на строительство, реконструкцию объектов капитального строительства;

11) при выдаче разрешений на ввод объектов капитального строительства в эксплуатацию;

12) при определении размеров земельных участков существующих зданий, строений, сооружений;

13) в иных случаях, предусмотренных действующим федеральным законодательством и законодательством Республики Крым.

Статья 2. Основные понятия, используемые в Правилах

1. В целях применения Правил, используются следующие основные понятия:

Блокированный жилой дом – жилой дом с количеством этажей не более чем три, состоящий из нескольких блоков, количество которых не превышает десяти и каждый из которых предназначен для проживания одной семьи, имеет общую стену (общие стены) без проемов с соседним блоком или соседними блоками, расположен на отдельном земельном участке и имеет выход на территорию общего пользования.

Застройщик – физическое или юридическое лицо, обеспечивающее на принадлежащем ему земельном участке или на земельном участке иного правообладателя, которому при осуществлении бюджетных инвестиций в объекты капитального строительства государственной (муниципальной) собственности органы государственной власти (государственные органы), Государственная корпорация по атомной энергии «Росатом», Государственная корпорация по космической деятельности «Роскосмос», органы управления государственными внебюджетными фондами или органы местного самоуправления передали в случаях, установленных бюджетным законодательством Российской Федерации, на основании соглашений свои полномочия государственного (муниципального) заказчика) строительство, реконструкцию, капитальный ремонт объектов капитального строительства, а также выполнение инженерных изысканий, подготовку проектной документации для их строительства, реконструкции, капитального ремонта. Застройщик вправе передать свои функции, предусмотренные законодательством о градостроительной деятельности, техническому заказчику;

Здание – физически неделимый архитектурно-строительный объект, строительное сооружение с помещениями, состоящее из несущих и ограждающих или совмещенных конструкций, образующих замкнутый объем, предназначенный для проживания или пребывания людей в зависимости от функционального назначения и для выполнения различных видов производственных процессов. Здание считается отдельным при обособленных несущих конструкциях фундаментов, стен и кровли. В противном случае объект рассматривается как часть здания.

Зоны с особыми условиями использования территорий – охранные, санитарно-защитные зоны, зоны охраны объектов культурного наследия (памятников истории и культуры) народов Российской Федерации (далее - объекты культурного наследия), защитные зоны объектов культурного наследия, водоохраные зоны, зоны затопления,

подтопления, зоны санитарной охраны источников питьевого и хозяйственно-бытового водоснабжения, зоны охраняемых объектов, приаэродромная территория, иные зоны, устанавливаемые в соответствии с законодательством Российской Федерации.

Индивидуальный жилой дом – отдельно стоящий жилой дом с количеством этажей не более чем три, предназначенный для проживания одной семьи.

Многоквартирный жилой дом – совокупность двух и более квартир, имеющих самостоятельные выходы либо на земельный участок, прилегающий к жилому дому, либо в помещения общего пользования в таком доме, а также общие инженерные системы.

Объект капитального строительства – здание, строение, сооружение, объекты, строительство которых не завершено (объекты незавершенного строительства), за исключением временных построек, киосков, навесов и других подобных построек.

Планировочная отметка земли – уровень земли на границе земли и отместки здания.

Погрузочно-разгрузочная площадка – часть земельного участка, предназначенная для проведения работ по погрузке и выгрузке грузов, доставляемых для объектов, расположенных на соответствующих земельных участках.

Приквартирный участок – земельный участок, примыкающий к квартире (дому), с непосредственным выходом на него.

Публичные слушания по вопросам землепользования и застройки – форма участия населения городского округа в решении вопросов местного значения, используемая в случаях, предусмотренных Градостроительным кодексом Российской Федерации, иными федеральными законами, и регламентированная Правилами, Уставом муниципального образования.

Публичный сервитут – право ограниченного пользования земельным участком, установленное законом или иным нормативным правовым актом Российской Федерации, нормативным правовым актом субъекта Российской Федерации, нормативным правовым актом органа местного самоуправления в случаях, если это необходимо для обеспечения интересов государства, местного самоуправления или местного населения, без изъятия земельных участков.

Реконструкция объектов капитального строительства (за исключением линейных объектов) – изменение параметров объекта капитального строительства, его частей (высоты, количества этажей, площади, объема), в том числе надстройка, перестройка, расширение объекта капитального строительства, а также замена и (или) восстановление несущих строительных конструкций объекта капитального строительства, за исключением замены отдельных элементов таких конструкций на аналогичные или иные улучшающие показатели таких конструкций элементы и (или) восстановления указанных элементов.

Садовый дом – здание сезонного использования, предназначенное для удовлетворения гражданами бытовых и иных нужд, связанных с их временным пребыванием в таком здании.

Самовольная постройка – здание, сооружение или другое строение, возведенные, созданные на земельном участке, не предоставленном в установленном порядке, или на земельном участке, разрешенное использование которого не допускает строительства на нем данного объекта, либо возведенные, созданные без получения на это необходимых разрешений или с нарушением градостроительных и строительных норм и правил.

Сооружение – строение с индивидуально сформированной предметно-пространственной средой, предназначенное для организации в пространстве социальных процессов и их элементов (ангары, спортивные сооружения, мосты, эстакады, скважины и

т.п.). Далее в тексте Правил под термином «сооружение» понимается строительное сооружение, не являющееся зданием.

Территории общего пользования – территории, которыми беспрепятственно пользуется неограниченный круг лиц (в том числе площади, улицы, проезды, набережные, береговые полосы водных объектов общего пользования, скверы, бульвары), могут включаться в состав различных территориальных зон и не подлежат приватизации. В документации по планировке территории существующие, планируемые (изменяемые, вновь образуемые) границы территорий общего пользования обозначаются красными линиями.

Технический регламент – документ, который принят международным договором Российской Федерации, подлежащим ратификации в порядке, установленном законодательством Российской Федерации, или в соответствии с международным договором Российской Федерации, ратифицированным в порядке, установленном законодательством Российской Федерации, или федеральным законом, или указом Президента Российской Федерации, или постановлением Правительства Российской Федерации, или нормативным правовым актом федерального органа исполнительной власти по техническому регулированию и устанавливает обязательные для применения и исполнения требования к объектам технического регулирования (продукции или к продукции и связанным с требованиями к продукции процессам проектирования (включая изыскания), производства, строительства, монтажа, наладки, эксплуатации, хранения, перевозки, реализации и утилизации).

2. Иные термины и понятия используются в настоящих Правилах в значениях, установленных Градостроительным кодексом Российской Федерации и иными федеральными законами, нормативными правовыми актами Республики Крым.

Статья 3. Участники отношений по землепользованию и застройке в поселении

1. Участниками отношений по землепользованию и застройке в поселении являются:
 - 1) органы исполнительной власти Российской Федерации;
 - 2) органы исполнительной власти Республики Крым;
 - 3) органы местного самоуправления;
 - 4) физические и юридические лица.
2. От имени Российской Федерации, Республики Крым, Красногвардейского района Республики Крым и сельского поселения в отношениях по землепользованию и застройке в поселении выступают соответственно органы государственной власти Российской Федерации, органы государственной власти Республики Крым, органы местного самоуправления в пределах своей компетенции.
3. Участники отношений по землепользованию и застройке обязаны соблюдать Правила в границах сельского поселения.

Статья 4. Полномочия органов местного самоуправления в сфере регулирования землепользования и застройки

1. Полномочия органов местного самоуправления в сфере регулирования землепользования и застройки определяются в соответствии с Федеральным законом Российской Федерации от 6.10.2003 № 131-ФЗ и Законом Республики Крым от 19.01.2015 № 71-ЗРК/2015 «О закреплении за сельскими поселениями Республики Крым вопросов местного значения» (с изменениями), Градостроительным кодексом Российской Федерации, Уставом муниципального образования.

2. К полномочиям органов местного самоуправления Октябрьского сельского поселения Красногвардейского района Республики Крым в сфере регулирования землепользования и застройки относятся (если иное не установлено законом Республики Крым или Соглашениями о передаче полномочий между органами местного самоуправления, заключаемых в порядке, установленном частью 4 статьи 15 Федерального закона от 6.10.2003 № 131-ФЗ):

- 1) принятие в пределах своей компетенции муниципальных правовых актов в области регулирования землепользования и застройки;
- 2) другие обязанности в соответствии с законодательством.

3. К полномочиям органов местного самоуправления Красногвардейского района Республики Крым в сфере регулирования землепользования и застройки относятся (если иное не установлено законом Республики Крым или Соглашениями о передаче полномочий между органами местного самоуправления, заключаемых в порядке, установленном частью 4 статьи 15 Федерального закона от 6.10.2003 № 131-ФЗ):

- 1) принятие решения о подготовке проекта изменения в Правила;
- 2) утверждение генерального плана поселения;
- 3) утверждение правил землепользования и застройки;
- 4) утверждение подготовленной на основе генерального плана поселения документации по планировке территории;
- 6) предоставление решения о согласовании архитектурно-градостроительного облика объекта капитального строительства;
- 7) утверждение подготовленной на основе схемы территориального планирования муниципального района документации по планировке территории;
- 8) выдача разрешений на строительство (за исключением случаев, предусмотренных Градостроительным кодексом Российской Федерации, иными федеральными законами, нормативными правовыми актами Республики Крым);
- 9) выдача разрешений на ввод объектов в эксплуатацию при осуществлении строительства, реконструкции объектов капитального строительства, расположенных на территории поселения (за исключением случаев, предусмотренных Градостроительным кодексом Российской Федерации, иными федеральными законами, нормативными правовыми актами Республики Крым);
- 10) утверждение местных нормативов градостроительного проектирования поселения;
- 11) резервирование земель и изъятие земельных участков в границах поселения для муниципальных нужд;
- 12) осуществление муниципального земельного контроля в границах поселения;
- 13) осуществление в случаях, предусмотренных Градостроительным кодексом Российской Федерации, осмотров зданий, сооружений и выдача рекомендаций об устранении выявленных в ходе таких осмотров нарушений;
- 14) ведение информационной системы обеспечения градостроительной деятельности, осуществляемой на территории муниципального района;
- 15) участие в соответствии с Федеральным законом от 24 июля 2007 года № 221-ФЗ «О государственном кадастре недвижимости» в выполнении комплексных кадастровых работ;
- 16) утверждение правил благоустройства территории поселения, устанавливающих в том числе требования по содержанию зданий (включая жилые дома), сооружений и земельных участков, на которых они расположены, к внешнему виду фасадов и ограждений соответствующих зданий и сооружений, перечень работ по благоустройству и периодичность их выполнения; установление порядка участия собственников зданий (помещений в них) и сооружений в благоустройстве прилегающих территорий; организация благоустройства территории поселения (включая освещение улиц,

озеленение территории, установку указателей с наименованиями улиц и номерами домов, размещение и содержание малых архитектурных форм).

17) присвоение адресов объектам адресации, изменение, аннулирование адресов, присвоение наименований элементам улично-дорожной сети (за исключением автомобильных дорог федерального значения, автомобильных дорог регионального или межмуниципального значения, местного значения муниципального района), наименований элементам планировочной структуры в границах поселения, изменение, аннулирование таких наименований, размещение информации в государственном адресном реестре;

18) принятие решения о предоставлении разрешения на условно разрешенный вид использования земельных участков и объектов капитального строительства, а также на отклонение от предельных параметров разрешенного строительства, реконструкции;

18) обеспечение предоставления градостроительных планов земельных участков в качестве самостоятельных документов;

19) в пределах своей компетенции предоставление физическим и юридическим лицам земельных участков, находящихся в государственной или муниципальной собственности, в соответствии с земельным законодательством (в соответствии со статьей 3.3 Федерального закона от 25.10.2001 № 137-ФЗ «О введении в действие Земельного кодекса Российской Федерации» предоставление земельных участков, государственная собственность на которые не разграничена, осуществляется органом местного самоуправления муниципального района в отношении земельных участков, расположенных на территории сельского поселения, входящего в состав этого муниципального района);

20) иные обязанности, выполняемые в соответствии с законодательством.

4. В соответствии со статьёй 21 закон Республики Крым от 16.01.2015 № 67-ЗРК/2015 «О регулировании градостроительной деятельности в Республике Крым» (с изменениями и дополнениями) разрешительные и регистрационные функции в сфере градостроительной деятельности на территории Республики Крым до 1.01.2019 осуществляются исполнительным органом государственной власти Республики Крым, уполномоченным на осуществление регионального государственного строительного надзора. Осуществление разрешительных функций в сфере градостроительной деятельности заключается в выдаче исполнительным органом государственной власти Республики Крым, уполномоченным на осуществление регионального государственного строительного надзора, разрешений на строительство, реконструкцию и ввод в эксплуатацию объектов капитального строительства, кроме объектов, поднадзорных федеральным органам исполнительной власти в соответствии с положениями Градостроительного кодекса Российской Федерации.

5. В соответствии с частью 3 статьи 14, частью 1.2 статьи 17 Федерального закона от 06.10.2003 № 131-ФЗ (ред. от 03.02.2015) «Об общих принципах организации местного самоуправления в Российской Федерации» законами Республики Крым может осуществляться перераспределение полномочий между органами местного самоуправления и органами государственной власти субъекта Российской Федерации.

6. Полномочия органов местного самоуправления, установленные федеральными законами и законами Республики Крым, по вопросам, не отнесенным в соответствии с Федеральным законом от 06.10.2003 № 131-ФЗ к вопросам местного значения, являются отдельными государственными полномочиями, передаваемыми для осуществления органам местного самоуправления. Наделение органов местного самоуправления отдельными государственными полномочиями Российской Федерации осуществляется федеральными законами и законами субъектов Российской Федерации, отдельными государственными полномочиями субъектов Российской Федерации - законами субъектов Российской Федерации. Наделение органов местного самоуправления отдельными

государственными полномочиями иными нормативными правовыми актами не допускается.

7. В соответствии со статьёй 12.1 Федерального конституционного закона от 21.03.2014 № 6-ФКЗ (ред. от 29.07.2017) «О принятии в Российскую Федерацию Республики Крым и образовании в составе Российской Федерации новых субъектов - Республики Крым и города федерального значения Севастополя» до 1 января 2019 года на территориях Республики Крым и города федерального значения Севастополя особенности регулирования имущественных, градостроительных, земельных и лесных отношений, а также отношений в сфере кадастрового учета недвижимости и государственной регистрации прав на недвижимое имущество и сделок с ним могут быть установлены нормативными правовыми актами Республики Крым и нормативными правовыми актами города федерального значения Севастополя по согласованию с федеральным органом исполнительной власти, уполномоченным на осуществление нормативно-правового регулирования в соответствующей сфере.

Статья 5. Комиссия по подготовке проекта правил землепользования и застройки

1. Комиссия по подготовке проекта Правил землепользования и застройки сельских поселений Красногвардейского района, созданная в соответствии с постановлением администрации Красногвардейского района, (далее – Комиссия) является постоянно действующим коллегиальным совещательным органом, образованным в целях подготовки проекта Правил и обеспечения соблюдения требований Правил, предъявляемых к землепользованию и застройке в поселении.

2. Состав и порядок деятельности Комиссии утверждается уполномоченным органом в порядке, установленном Градостроительным кодексом Российской Федерации, законами Республики Крым.

3. К полномочиям Комиссии относятся:

1) обеспечение подготовки проекта правил землепользования и застройки и проектов внесения изменений в Правила;

2) рассмотрение предложений о внесении изменений в Правила, а также проектов муниципальных правовых актов, связанных с реализацией и применением Правил;

3) рассмотрение заявлений о предоставлении разрешений на условно разрешенный вид использования земельного участка или объекта капитального строительства и подготовка рекомендаций;

4) рассмотрение заявлений о предоставлении разрешений на отклонение от предельных параметров разрешенного строительства, реконструкции объектов капитального строительства и подготовка рекомендаций;

5) организация и проведение публичных слушаний на территории поселения по проекту правил землепользования и застройки, внесению изменений в Правила, предоставлению разрешений на условно разрешенный вид использования земельного участка или объекта капитального строительства, предоставлению разрешений на отклонение от предельных параметров разрешенного строительства, реконструкции объектов капитального строительства;

6) иные полномочия, отнесенные к компетенции комиссии по подготовке проекта правил землепользования и застройки градостроительным законодательством, Правилами, а также Положением о Комиссии по подготовке проекта правил землепользования и застройки сельских поселений Красногвардейского района.

Статья 6. Обеспечение социальной защиты инвалидов при осуществлении деятельности по землепользованию и застройке

1. При осуществлении деятельности по землепользованию и застройке в поселении обязательно соблюдение установленных действующим законодательством мер, обеспечивающих беспрепятственный доступ инвалидов к объектам социальной, инженерной и транспортной инфраструктуры.

2. Не допускаются проведение планировки и осуществление застройки, формирование жилых и рекреационных зон, разработка проектных решений на новое строительство и реконструкцию зданий, сооружений и их комплексов, объектов инженерной и транспортной инфраструктур без приспособления указанных объектов для доступа к ним инвалидов и использования их инвалидами.

3. В случае, когда существующие объекты социальной, инженерной и транспортной инфраструктур невозможно полностью приспособить для нужд инвалидов, собственники таких объектов обязаны осуществлять меры, обеспечивающие удовлетворение минимальных потребностей инвалидов.

4. Осуществление мер, указанных в части 3 настоящей статьи, должно производиться по согласованию с общественными объединениями инвалидов, действующими на территории поселения.

5. Федеральные органы государственной власти, органы государственной власти Республики Крым, органы местного самоуправления (в сфере установленных полномочий), организации независимо от их организационно-правовых форм обеспечивают инвалидам (включая инвалидов, использующих кресла-коляски и собак-проводников) условия для беспрепятственного доступа к объектам социальной, инженерной и транспортной инфраструктур (жилым, общественным и производственным зданиям, строениям и сооружениям, включая те, в которых расположены физкультурно-спортивные организации, организации культуры и другие организации), к местам отдыха и к предоставляемым в них услугам, условия для беспрепятственного пользования железнодорожным, воздушным, водным транспортом, автомобильным транспортом и городским наземным электрическим транспортом в городском, пригородном, междугородном сообщении, средствами связи и информации (включая средства, обеспечивающие дублирование звуковыми сигналами световых сигналов светофоров и устройств, регулирующих движение пешеходов через транспортные коммуникации).

Статья 7. Открытость и доступность информации о землепользовании и застройке

1. Правила, в том числе входящие в их состав градостроительные регламенты и карта градостроительного зонирования, представляют собой общедоступную информацию для любых заинтересованных лиц.

2. Правила подлежат опубликованию в порядке, установленном Уставом муниципального образования для официального опубликования муниципальных правовых актов, и размещаются на официальном сайте муниципального образования в сети «Интернет».

3. Администрация Октябрьского сельского поселения Красногвардейского района обеспечивает всем заинтересованным лицам возможность ознакомления с настоящими Правилами.

4. Утвержденные правила землепользования и застройки подлежат размещению в федеральной государственной информационной системе территориального планирования не позднее чем по истечении десяти дней с даты утверждения указанных правил.

Статья 8. Градостроительное зонирование и порядок действия градостроительных регламентов

1. На карте градостроительного зонирования устанавливаются границы территориальных зон, исходя из требования принадлежности каждого земельного участка только к одной территориальной зоне. Образование одного земельного участка из нескольких земельных участков, расположенных в различных территориальных зонах, не допускается. Территориальные зоны, как правило, не устанавливаются применительно к одному земельному участку.

2. Границы территориальных зон установлены по:

- 1) линиям магистралей, улиц, проездов, разделяющим транспортные потоки противоположных направлений;
- 2) красным линиям;
- 3) границам земельных участков;
- 4) естественным границам природных объектов;
- 5) иным границам.

3. Для всех территориальных зон поселения Правилами устанавливаются градостроительные регламенты, включающие:

- 1) виды разрешенного использования земельных участков и объектов капитального строительства;
- 2) предельные размеры земельных участков и предельные параметры разрешенного строительства, реконструкции объектов капитального строительства;
- 3) ограничения использования земельных участков и объектов капитального строительства, устанавливаемые в соответствии с законодательством Российской Федерации.

4. Содержание видов разрешенного использования в соответствии с приказом Минэкономразвития России от 01.09.2014 № 540 «Об утверждении классификатора видов разрешенного использования земельных участков» допускает без отдельного указания в классификаторе размещение и эксплуатацию линейного объекта (кроме железных дорог общего пользования и автомобильных дорог общего пользования федерального и регионального значения), размещение защитных сооружений (насаждений), объектов мелиорации, антенно-мачтовых сооружений, информационных и геодезических знаков, если федеральным законом не установлено иное, а также элементов благоустройства территории.

5. Градостроительный регламент определяет правовой режим земельных участков, равно как и всего, что находится над и под поверхностью земельных участков и используется в процессе их застройки и последующей эксплуатации объектов капитального строительства.

6. Действие градостроительного регламента распространяется в равной мере на все земельные участки и объекты капитального строительства в пределах границ территориальной зоны, обозначенной на карте градостроительного зонирования.

7. Действие градостроительного регламента не распространяется на земельные участки, указанные в статье 11 настоящих Правил.

8. Установленные Правилами градостроительные регламенты обязательны для исполнения всеми правообладателями земельных участков и объектов капитального строительства, а также органами государственной власти и органами местного самоуправления при принятии решений (рекомендаций, заключений) в области землепользования и застройки.

9. Правообладатели земельных участков и объектов капитального строительства обязаны соблюдать:

1) градостроительный регламент, установленный Правилами применительно к территориальной зоне, в границах которой расположен земельный участок и/или иное недвижимое имущество;

2) ограничения использования земельных участков и объектов капитального строительства, установленные режимом зон с особыми условиями использования территорий, – в случаях, когда земельный участок или иное недвижимое имущество расположены в границах данных зон;

3) иные ограничения по использованию недвижимого имущества, установленные в соответствии с законодательством Российской Федерации (включая нормативные правовые акты об установлении публичных сервитутов);

4) технические регламенты, нормативы градостроительного проектирования и иные обязательные требования, установленные в соответствии с законодательством Российской Федерации;

5) положения основной части утвержденного проекта планировки и межевания территории.

10. При выявлении земельных участков, расположенных на территориях, отнесенных Правилами к различным территориальным зонам, администрация Красногвардейского района не позднее тридцати дней со дня получения соответствующей информации обязана направить в Комиссию предложение о внесении в Правила изменений, касающихся отнесения данных земельных участков к одной территориальной зоне. Комиссия обеспечивает внесение указанных изменений в Правила в соответствии с главой VI Правил.

11. До внесения в Правила изменений, предусмотренных частью 10 настоящей статьи, земельные участки, расположенные на территориях, отнесенных Правилами к различным территориальным зонам, используются по выбору правообладателей таких земельных участков в соответствии с любым из градостроительных регламентов, установленных Правилами применительно к данным территориальным зонам.

Статья 9. Ограничения использования земельных участков и объектов капитального строительства в границах зон с особыми условиями использования территорий

1. Границы зон с особыми условиями использования территорий отображенные на карте градостроительного зонирования в соответствии с законодательством Российской Федерации могут не совпадать с границами территориальных зон и земельных участков.

2. В случае если земельный участок и/или объект капитального строительства расположены в границах зон с особыми условиями использования территорий, правовой режим использования и застройки указанного земельного участка определяется градостроительными регламентами и совокупностью ограничений, установленных режимом зон с особыми условиями использования территорий в соответствии с законодательством Российской Федерации.

3. Если иное не установлено на карте градостроительного зонирования, санитарно-защитные зоны планируемых к размещению или реконструкции производственных, коммунальных, сельскохозяйственных, инженерных и иных объектов, для которых установление санитарно-защитной зоны является обязательным, не должны выходить за границы территориальной зоны, в которой расположены соответствующие объекты, или за границы прилегающей территориальной зоны санитарно-защитного назначения (СП5), в случае её наличия.

В соответствии с пунктом 3.2 СанПиН 2.2.1/2.1.1.1200-03 «Санитарно-защитные зоны и санитарная классификация предприятий, сооружений и иных объектов», определено, что в проекте санитарно-защитной зоны на строительство новых,

реконструкцию или техническое перевооружение действующих промышленных объектов, производств и сооружений должны быть предусмотрены мероприятия и средства на организацию санитарно-защитных зон, включая отселение жителей, в случае необходимости. Выполнение мероприятий, включая отселение жителей, обеспечивают должностные лица (собственники/правообладатели) соответствующих промышленных объектов производств и сооружений.

4. На карте градостроительного зонирования отображаются границы зон с особыми условиями использования территорий, которые выражаются в масштабе карты. Отсутствие каких-либо зон на карте не является основанием для освобождения владельцев объектов, расположенных в границах зон с особыми условиями использования территорий, организаций, индивидуальных предпринимателей, а также граждан от выполнения требований, предъявляемых санитарными правилами и нормами.

5. Границы зон с особыми условиями использования территорий, границы территорий объектов культурного наследия, устанавливаемые в соответствии с действующим законодательством и не отображенные на карте градостроительного зонирования, включаются в Правила в соответствии с главой VI Правил после их утверждения в порядке, установленном действующим законодательством.

6. В соответствии с частью 2 статьи 14 закона Республики Крым от 16.01.2015 № 67-ЗРК/2015 «О регулировании градостроительной деятельности в Республике Крым» сведения о границах охранных зон, установленных ранее утвержденной документацией, связанной с осуществлением градостроительной деятельности, действовавшей на территории Республики Крым до 21 марта 2014 года, соответствуют зонам с особыми условиями использования территории.

7. До установления приаэродромных территорий в порядке, предусмотренном Воздушным кодексом Российской Федерации, ограничения использования земельных участков и (или) расположенных на них объектов недвижимости и осуществления экономической и иной деятельности, установленные до дня вступления в силу Федерального закона от 1.07.2017 № 135-ФЗ «О внесении изменений в отдельные законодательные акты Российской Федерации в части совершенствования порядка установления и использования приаэродромной территории и санитарно-защитной зоны», ограничения использования земельных участков и (или) расположенных на них объектов недвижимости и осуществления экономической и иной деятельности, установленные в границах приаэродромных территорий или полос воздушных подходов на аэродромах, указанных в статье 4 Федерального закона от 1.07.2017 № 135-ФЗ, санитарно-защитных зон аэродромов, зон санитарных разрывов аэродромов, не применяются в отношении объектов капитального строительства, архитектурно-строительное проектирование, строительство, реконструкция которых согласованы собственником соответствующего аэродрома и (или) уполномоченным органом государственной власти, осуществляющим полномочия собственника соответствующего аэродрома, а также в отношении земельных участков и (или) расположенных на них объектов недвижимости, права на которые возникли у граждан или юридических лиц до дня вступления в силу Федерального закона от 1.07.2017 № 135-ФЗ, за исключением случаев, если эти ограничения установлены в целях обеспечения безопасности полетов воздушных судов. Убытки, причиненные публично-правовым образованиям в связи с установленными ограничениями использования земельных участков и (или) расположенных на них объектов недвижимости и осуществления экономической и иной деятельности, возмещению не подлежат.

Статья 10. Разрешенное использование земельных участков и объектов капитального строительства

1. Применительно к каждой территориальной зоне градостроительными регламентами устанавливаются виды разрешенного использования земельных участков и объектов капитального строительства.

2. Разрешенное использование земельных участков и объектов капитального строительства может быть следующих видов:

- 1) основные виды разрешенного использования;
- 2) условно разрешенные виды использования;
- 3) вспомогательные виды разрешенного использования (допускаются только в качестве дополнительных по отношению к основным видам разрешенного использования или условно разрешенным видам использования, и осуществляются совместно с ними).

3. Основные и вспомогательные виды разрешенного использования земельных участков и объектов капитального строительства выбираются правообладателями земельных участков и объектов капитального строительства самостоятельно без дополнительных разрешений и согласований, за исключением случаев, предусмотренных частью 4 настоящей статьи.

4. Выбор основных и вспомогательных видов разрешенного использования земельных участков и объектов капитального строительства, правообладателями которых являются органы государственной власти, органы местного самоуправления, государственные и муниципальные учреждения, а также государственные и муниципальные унитарные предприятия, осуществляется в соответствии с действующим законодательством Российской Федерации.

5. Инженерно-технические объекты, сооружения и коммуникации, обеспечивающие реализацию разрешенного использования недвижимого имущества в пределах отдельных земельных участков (объекты электро-, водо-, газоснабжения, теплоснабжения, водоотведения, телефонизации и т.д.) являются разрешенными применительно ко всем территориальным зонам, при условии соответствия техническим регламентам, строительным, санитарным, экологическим и противопожарным нормам и правилам, иным требованиям, предъявляемым законодательством Российской Федерации к указанным объектам.

6. Размещение нестационарных торговых объектов на земельных участках, в зданиях, строениях, сооружениях, находящихся в государственной или муниципальной собственности, осуществляется в соответствии со Схемой размещения нестационарных торговых объектов, утвержденной в установленном порядке.

Статья 11. Землепользование и застройка территорий, на которые действие градостроительных регламентов не распространяется и для которых градостроительные регламенты не устанавливаются

1. Действие градостроительных регламентов не распространяется на земельные участки:

- 1) в границах территорий памятников и ансамблей, включенных в единый государственный реестр объектов культурного наследия (памятников истории и культуры) народов Российской Федерации, а также в границах территорий памятников или ансамблей, которые являются вновь выявленными объектами культурного наследия и решения о режиме содержания, параметрах реставрации, консервации, воссоздания, ремонта и приспособлении которых принимаются в

порядке, установленном законодательством Российской Федерации об охране объектов культурного наследия;

2) в границах территорий общего пользования;

3) предоставленные для размещения линейных объектов и (или) занятые линейными объектами;

4) предоставленные для добычи полезных ископаемых.

2. Режим землепользования и застройки земельных участков на территории поселения, на которые в соответствии с Градостроительным кодексом Российской Федерации действие градостроительных регламентов не распространяется, определяется:

1) в отношении земельных участков, расположенных в границах территорий памятников и ансамблей, включенных в единый государственный реестр объектов культурного наследия (памятников истории и культуры) народов Российской Федерации, а также в границах территорий памятников или ансамблей, которые являются выявленными объектами культурного наследия, решения о режиме их содержания, параметрах реставрации, консервации, воссоздания, ремонта и приспособления принимаются уполномоченными федеральными органами исполнительной власти, уполномоченными органами исполнительной власти Республики Крым или уполномоченными органами местного самоуправления в порядке, установленном законодательством Российской Федерации об охране объектов культурного наследия;

2) в отношении земельных участков, расположенных в границах территорий общего пользования, – Правилами благоустройства территории муниципального образования, утвержденными в установленном порядке, и другими нормативными правовыми актами уполномоченных органов местного самоуправления, издаваемыми в соответствии с федеральными законами и настоящими Правилами;

3) в отношении земельных участков, занятых линейными объектами – уполномоченными федеральными органами исполнительной власти, уполномоченными органами исполнительной власти Республики Крым или уполномоченными органами местного самоуправления в соответствии с федеральными законами;

4) в отношении земельных участков, предоставленных для добычи полезных ископаемых, – уполномоченными федеральными органами исполнительной власти, уполномоченными органами исполнительной власти Республики Крым или уполномоченными органами местного самоуправления в соответствии с федеральными законами.

3. Градостроительные регламенты не устанавливаются для земель лесного фонда, земель, покрытых поверхностными водами, земель запаса, земель особо охраняемых природных территорий (за исключением земель лечебно-оздоровительных местностей и курортов), сельскохозяйственных угодий в составе земель сельскохозяйственного назначения, земельных участков, расположенных в границах особых экономических зон.

Использование земельных участков, для которых градостроительные регламенты не устанавливаются, определяется уполномоченными федеральными органами исполнительной власти, уполномоченными органами исполнительной власти Республики Крым или уполномоченными органами местного самоуправления в соответствии с федеральными законами.

Глава II. Положения об изменении видов разрешенного использования земельных участков и объектов капитального строительства физическими и юридическими лицами

Статья 12. Изменение видов разрешенного использования земельных участков и объектов капитального строительства

1. Изменение одного вида разрешенного использования земельных участков и объектов капитального строительства на другой вид такого использования осуществляется в соответствии с градостроительным регламентом при условии соблюдения требований технических регламентов.

2. Изменение одного вида разрешенного использования земельных участков и объектов капитального строительства на другой вид такого использования, отнесенный градостроительным регламентом к перечню основных или вспомогательных видов разрешенного использования земельных участков и объектов капитального строительства, осуществляется правообладателями земельных участков и объектов капитального строительства без дополнительных согласований и разрешений, за исключением случаев, предусмотренных частью 4 статьи 10 Правил.

3. Изменение одного вида разрешенного использования земельных участков и объектов капитального строительства на другой вид такого использования, отнесенный градостроительным регламентом к перечню условно разрешенных видов использования земельных участков и объектов капитального строительства, осуществляется правообладателями земельных участков и объектов капитального строительства в порядке, предусмотренном статьей 13 Правил.

4. Изменение одного вида разрешенного использования земельных участков и объектов капитального строительства на другой вид такого использования, не предусмотренный градостроительным регламентом, осуществляется путем внесения изменений в Правила в порядке, предусмотренном главой VI Правил.

5. Решения об изменении видов разрешенного использования земельных участков и объектов капитального строительства, расположенных на территориях, на которые действие градостроительных регламентов не распространяется или для которых градостроительные регламенты не устанавливаются, принимаются в соответствии с федеральными законами.

Статья 13. Предоставление разрешения на условно разрешенный вид использования земельного участка или объекта капитального строительства

1. Физическое или юридическое лицо, заинтересованное в предоставлении разрешения на условно разрешенный вид использования земельного участка или объекта капитального строительства (далее – разрешение на условно разрешенный вид использования) направляет в Комиссию заявление о предоставлении указанного разрешения. Порядок подачи заявления и предъявляемые к нему требования, порядок рассмотрения заявления Комиссией определяются статьей 38 Правил.

2. Вопрос о предоставлении разрешения на условно разрешенный вид использования подлежит обсуждению на публичных слушаниях, проводимых в порядке, предусмотренном Главой V Правил в соответствии с Градостроительным кодексом Российской Федерации.

3. На основании заключения о результатах публичных слушаний Комиссия в срок, не превышающий десяти дней со дня опубликования заключения, осуществляет подготовку рекомендаций о предоставлении разрешения на условно разрешенный вид использования или об отказе в предоставлении такого разрешения и направляет их главе администрации Красногвардейского района. Рекомендации Комиссии должны учитывать результаты публичных слушаний и быть мотивированными.

4. В случае, если условно разрешенный вид использования земельного участка или объекта капитального строительства включен в градостроительный регламент в порядке,

установленном главой VI Правил, после проведения публичных слушаний по инициативе правообладателя, заинтересованного в предоставлении разрешения на условно разрешенный вид использования, решение о предоставлении разрешения такому лицу принимается без проведения публичных слушаний.

5. Физическое или юридическое лицо вправе оспорить в судебном порядке решение о предоставлении разрешения на условно разрешенный вид использования или об отказе в предоставлении такого разрешения.

Статья 14. Предельные размеры земельных участков и предельные параметры разрешенного строительства, реконструкции объектов капитального строительства

1. Применительно к каждой территориальной зоне градостроительным регламентом в отношении земельных участков и объектов капитального строительства, расположенных в пределах соответствующей территориальной зоны, устанавливаются предельные (минимальные и (или) максимальные) размеры земельных участков и предельные параметры разрешенного строительства, реконструкции объектов капитального строительства, их сочетания.

2. Предельные размеры земельных участков и предельные параметры разрешенного строительства, реконструкции объектов капитального строительства могут включать в себя:

- 1) предельные (минимальные и (или) максимальные) размеры земельных участков, в том числе их площадь;
- 2) минимальные отступы от границ земельных участков в целях определения мест допустимого размещения зданий, строений, сооружений, за пределами которых запрещено строительство зданий, строений, сооружений;
- 3) предельное количество этажей или предельную высоту зданий, строений, сооружений;
- 4) максимальный процент застройки в границах земельного участка, определяемый как отношение суммарной площади земельного участка, которая может быть застроена, ко всей площади земельного участка;
- 5) в градостроительном регламенте могут быть установлены иные предельные параметры разрешенного строительства, реконструкции объектов капитального строительства.

3. Предельные размеры земельных участков, установленные Правилами, не применяются к земельным участкам, образованным до вступления в силу Правил.

Статья 15. Отклонение от предельных параметров разрешенного строительства, реконструкции объектов капитального строительства

1. Правообладатели земельных участков, размеры которых меньше установленных градостроительным регламентом минимальных размеров земельных участков, либо конфигурация, инженерно-геологические или иные характеристики которых неблагоприятны для застройки, вправе обратиться в Комиссию за разрешением на отклонение от предельных параметров разрешенного строительства, реконструкции объектов капитального строительства (далее – разрешение на отклонение).

2. Отклонение от предельных параметров разрешенного строительства, реконструкции объектов капитального строительства разрешается для отдельного земельного участка при соблюдении требований технических регламентов.

3. Лицо, заинтересованное в получении разрешения на отклонение, направляет в Комиссию заявление о предоставлении такого разрешения. Порядок подачи заявления и

предъявляемые к нему требования, порядок рассмотрения заявления Комиссией определяются статьей 38 Правил.

4. Вопрос о предоставлении разрешения на отклонение подлежит обсуждению на публичных слушаниях, проводимых в порядке, предусмотренном главой V Правил в соответствии с Градостроительным кодексом Российской Федерации.

5. На основании заключения о результатах публичных слушаний Комиссия в срок, не превышающий десяти дней со дня опубликования заключения, осуществляет подготовку рекомендаций о предоставлении разрешения на отклонение или об отказе в предоставлении такого разрешения с указанием причин принятого решения и направляет указанные рекомендации главе администрации Красногвардейского района.

6. Принятие решения о разрешении на отклонение от предельных параметров разрешенного строительства, реконструкции объектов капитального строительства в поселении осуществляется органами местного самоуправления Красногвардейского района.

7. Предоставление разрешения на отклонение от предельных параметров разрешенного строительства, реконструкции объектов капитального строительства не допускается, если такое отклонение не соответствует ограничениям использования объектов недвижимости, установленным на приаэродромной территории.

8. Физическое или юридическое лицо вправе оспорить в судебном порядке решение о предоставлении разрешения на условно разрешенный вид использования или об отказе в предоставлении такого разрешения.

Статья 16. Особенности использования земельных участков и объектов капитального строительства, не соответствующих градостроительным регламентам

1. Земельные участки, объекты капитального строительства не соответствуют градостроительным регламентам в следующих случаях:

1) установленные виды разрешенного использования земельных участков, объектов капитального строительства не соответствуют видам разрешенного использования, указанным в градостроительном регламенте для соответствующих территориальных зон;

2) размеры земельных участков и параметры объектов капитального строительства не соответствуют предельным размерам земельных участков и предельным параметрам разрешенного строительства, реконструкции объектов капитального строительства, указанным в градостроительном регламенте для соответствующей территориальной зоны;

3) расположенные на указанных земельных участках и в объектах капитального строительства объекты требуют установления санитарно-защитных зон:

а) выходящих за границы земельного участка, на территории которого расположен указанный объект – для жилых зон, общественно-деловых зон и зон рекреационного назначения;

б) выходящих за границы территориальной зоны, на территории которой расположен указанный объект – для остальных территориальных зон.

2. В соответствии с частью 8 статьи 36 Градостроительного кодекса Российской Федерации, земельные участки или объекты капитального строительства, виды разрешенного использования, предельные (минимальные и (или) максимальные) размеры и предельные параметры которых не соответствуют градостроительному регламенту, могут использоваться без установления срока приведения их в соответствие с градостроительным регламентом, за исключением случаев, если использование таких земельных участков и объектов капитального строительства опасно для жизни или здоровья человека, для окружающей среды, объектов культурного наследия.

3. Реконструкция указанных в части 2 настоящей статьи объектов капитального строительства может осуществляться только путем приведения таких объектов в соответствие с градостроительным регламентом или путем уменьшения их несоответствия предельным параметрам разрешенного строительства, реконструкции. Изменение видов разрешенного использования указанных земельных участков и объектов капитального строительства может осуществляться путем приведения их в соответствие с видами разрешенного использования земельных участков и объектов капитального строительства, установленными градостроительным регламентом.

4. В случае если использование указанных в части 3 настоящей статьи земельных участков и объектов капитального строительства продолжается и опасно для жизни или здоровья человека, для окружающей среды, объектов культурного наследия, в соответствии с федеральными законами может быть наложен запрет на использование таких земельных участков и объектов.

5. Право собственности на самовольную постройку может быть признано судом, а в предусмотренных законом случаях в ином установленном законом порядке за лицом, в собственности, пожизненном наследуемом владении, постоянном (бессрочном) пользовании которого находится земельный участок, на котором создана постройка, при одновременном соблюдении условий в соответствии с частью 3 статьи 222 Гражданского кодекса Российской Федерации.

Глава III. Положения о подготовке документации по планировке территории органами местного самоуправления

Статья 17. Назначение и виды документации по планировке территории

1. В целях обеспечения устойчивого развития территорий, в том числе выделения элементов планировочной структуры, установления границ земельных участков, установления границ зон планируемого размещения объектов капитального строительства осуществляется подготовка документации по планировке территории.

2. Подготовка документации по планировке территории в целях размещения объектов капитального строительства применительно к территории, в границах которой не предусматривается осуществление деятельности по комплексному и устойчивому развитию территории, не требуется, за исключением случаев, указанных в части 3 статьи 41 Градостроительного кодекса Российской Федерации.

3. Применительно к территории, в границах которой не предусматривается осуществление деятельности по комплексному и устойчивому развитию территории, а также не планируется размещение линейных объектов, допускается подготовка проекта межевания территории без подготовки проекта планировки территории в целях, предусмотренных частью 2 статьи 43 Градостроительного кодекса Российской Федерации.

4. Видами документации по планировке территории являются:

- 1) проект планировки территории;
- 2) проект межевания территории.

Статья 18. Принятие решения о подготовке документации по планировке территории

1. Решения о подготовке документации по планировке территории принимаются уполномоченными федеральными органами исполнительной власти, органами исполнительной власти субъекта Российской Федерации, органами местного самоуправления, за исключением случаев, указанных в части 2 настоящей статьи, с учетом Федерального закона Российской Федерации от 6.10.2003 № 131-ФЗ и Закона

Республики Крым от 19.01.2015 № 71-ЗРК/2015 «О закреплении за сельскими поселениями Республики Крым вопросов местного значения» (с изменениями), местными нормативными правовыми актами.

2. Решения о подготовке документации по планировке территории принимаются самостоятельно:

- 1) лицами, с которыми заключены договоры о развитии застроенной территории, договоры о комплексном освоении территории, в том числе в целях строительства жилья экономического класса, договоры о комплексном развитии территории по инициативе органа местного самоуправления;
- 2) лицами, указанными в части 3 статьи 46.9 Градостроительного кодекса Российской Федерации;
- 3) правообладателями существующих линейных объектов, подлежащих реконструкции, в случае подготовки документации по планировке территории в целях их реконструкции;
- 4) субъектами естественных монополий, организациями коммунального комплекса в случае подготовки документации по планировке территории для размещения объектов федерального значения, объектов регионального значения, объектов местного значения.

3. В случае подготовки документации по планировке территории заинтересованными лицами, указанными в части 2 настоящей статьи, принятие органом местного самоуправления поселения решения о подготовке документации по планировке территории не требуется.

Статья 19. Подготовка и утверждение документации по планировке территории

1. Подготовка документации по планировке территории осуществляется с учётом требований статей 42-44, 46.9, 46.10 Градостроительного кодекса Российской Федерации.

2. Подготовка документации по планировке территории осуществляется на основании документов территориального планирования и Правил в соответствии с требованиями технических регламентов, региональных и местных нормативов градостроительного проектирования, градостроительных регламентов с учетом границ территорий объектов культурного наследия, включенных в единый государственный реестр объектов культурного наследия (памятников истории и культуры) народов Российской Федерации, вновь выявленных объектов культурного наследия, границ зон с особыми условиями использования территорий.

3. Подготовка и утверждение документации по планировке территории включает в себя:

- 1) рассмотрение предложения заинтересованного лица (заявителя) о принятии решения о подготовке документации по планировке территории;
- 2) принятие решения о подготовке документации по планировке территории и утверждение задания на подготовку документации по планировке территории;
- 3) проверку предоставленной заявителем документации по планировке территории и направление её главе муниципального образования для назначения публичных слушаний;
- 4) принятие решения об утверждении документации по планировке территории.

4. Подготовка документации по планировке территории обеспечивает заявитель.

5. Подготовка документации по планировке территории, в том числе предусматривающей размещение объектов федерального значения, объектов регионального значения, объектов местного значения, может осуществляться физическими или юридическими лицами за счет их средств.

6. В случае, если в отношении земельного участка заключен договор аренды земельного участка для его комплексного освоения в целях жилищного строительства либо договор о развитии застроенной территории, подготовка документации по планировке территории в границах такого земельного участка или территории осуществляется лицами, с которыми заключен соответствующий договор.

7. Рассмотрение документации по планировке территории осуществляется с учетом Положения об Архитектурно-градостроительном совете Республики Крым, утвержденного распоряжением Главы Республики Крым от 20.04.2017 № 195-рг (с изменениями и дополнениями).

8. Проекты планировки территории и проекты межевания территории, подготовленные в составе документации по планировке территории, до их утверждения подлежат обязательному обсуждению на публичных слушаниях в порядке, предусмотренном главой V Правил. Документация по планировке территории, подлежащей комплексному развитию по инициативе правообладателей в соответствии со статьёй 46.9 Градостроительного кодекса Российской Федерации, утверждается без проведения публичных слушаний.

9. Утверждение документации по планировке территории применительно к территории поселения осуществляется в соответствии со статьёй 45 Градостроительного кодекса Российской Федерации и нормативными правовыми актами Республики Крым, местными нормативными правовыми актами.

Статья 20. Развитие застроенных территорий поселения

1. Развитие застроенных территорий поселения осуществляется в границах элемента планировочной структуры (квартала, микрорайона) или его части (частей), в границах смежных элементов планировочной структуры или их частей.

2. Решение о развитии застроенной территории принимается уполномоченным органом местного самоуправления по инициативе органа государственной власти Республики Крым, органа местного самоуправления, физических или юридических лиц при наличии градостроительного регламента, а также региональных и местных нормативов градостроительного проектирования (при их отсутствии - утвержденных органом местного самоуправления расчетных показателей обеспечения такой территории объектами социального и коммунально-бытового назначения, объектами инженерной инфраструктуры).

3. Решение о развитии застроенной территории может быть принято в случаях, предусмотренных статьёй 46.1 Градостроительного кодекса Российской Федерации.

4. В решении уполномоченного органа исполнительной власти о развитии застроенной территории должны быть определены:

1) местоположение и площадь застроенной территории, применительно к которой принято решение о развитии;

2) перечень адресов зданий, строений, сооружений, подлежащих сносу, реконструкции.

5. Развитие застроенных территорий осуществляется на основании договора о развитии застроенной территории в соответствии со статьёй 46.2 Градостроительного кодекса Российской Федерации.

Глава IV. Положения о строительстве и реконструкции объектов капитального строительства

Статья 21. Основания осуществления строительства и реконструкции объектов капитального строительства

1. Строительство и реконструкция объектов капитального строительства осуществляются на основании разрешения на строительство, за исключением случаев, предусмотренных частью 2 настоящей статьи.

2. В соответствии с Градостроительным кодексом Российской Федерации выдача разрешения на строительство не требуется в случае:

- 1) строительства гаража на земельном участке, предоставленном физическому лицу для целей, не связанных с осуществлением предпринимательской деятельности, или строительства на земельном участке, предоставленном для ведения садоводства, дачного хозяйства;
- 2) строительства, реконструкции объектов, не являющихся объектами капитального строительства (киосков, навесов и других);
- 3) строительства на земельном участке строений и сооружений вспомогательного использования;
- 4) изменения объектов капитального строительства и (или) их частей, если такие изменения не затрагивают конструктивные и другие характеристики их надежности и безопасности и не превышают предельные параметры разрешенного строительства, реконструкции, установленные градостроительным регламентом;
- 5) капитального ремонта объектов капитального строительства;
- 6) в иных случаях, предусмотренных Градостроительным кодексом Российской Федерации и законодательством Республики Крым.

3. Лица, осуществляющие строительство и реконструкцию объектов капитального строительства, указанных в части 2 настоящей статьи, несут ответственность в соответствии с действующим законодательством за последствия, которые могут возникнуть в результате осуществления таких действий.

4. В целях получения разрешения на строительство или реконструкцию объектов капитального строительства застройщик обеспечивает:

- 1) осуществление инженерных изысканий для подготовки проектной документации, строительства, реконструкции объектов капитального строительства;
- 2) подготовку проектной документации, схемы планировочной организации земельного участка и получение технических условий (в случае, если функционирование проектируемого объекта капитального строительства невозможно обеспечить без подключения такого объекта к сетям инженерно-технического обеспечения);
- 3) прохождение государственной экспертизы проектной документации объектов капитального строительства и результатов инженерных изысканий, за исключением случаев, предусмотренных статьей 49 Градостроительного кодекса Российской Федерации;
- 4) прохождение государственной экологической экспертизы проектной документации объектов капитального строительства в случаях, предусмотренных статьей 49 Градостроительного кодекса Российской Федерации.

5. В отношении вновь возводимых и реконструируемых объектов капитального строительства жилого назначения (за исключением объектов индивидуального жилищного строительства) осуществляется рассмотрение архитектурно-градостроительного облика объекта капитального строительства в соответствии с исчерпывающим перечнем процедур в сфере жилищного строительства, утвержденным постановлением Правительства Российской Федерации от 30 апреля 2014 г. № 403 (с изменениями) в установленном порядке для всех планируемых и реконструируемых

объектов, за исключением объектов, включенных в единый государственный реестр объектов культурного наследия (памятников истории и культуры) народов Российской Федерации, а также объекты, которые являются выявленными объектами культурного наследия. Решения о режиме содержания, параметрах реставрации, консервации, воссоздания, ремонта и приспособлении данных объектов принимаются в порядке, установленном законодательством Российской Федерации об охране объектов культурного наследия.

Статья 22. Выдача разрешений на строительство

1. Разрешение на строительство представляет собой документ, который подтверждает соответствие проектной документации требованиям, установленным градостроительным регламентом (за исключением случая, предусмотренного частью 1.1 статьи 51 Градостроительного кодекса Российской Федерации), проектом планировки территории и проектом межевания территории (за исключением случаев, если подготовка проекта планировки территории и проекта межевания территории не требуется), при осуществлении строительства, реконструкции объекта капитального строительства, не являющегося линейным объектом, или требованиям, установленным проектом планировки территории и проектом межевания территории, при осуществлении строительства, реконструкции линейного объекта, а также допустимость размещения объекта капитального строительства на земельном участке в соответствии с разрешенным использованием такого земельного участка и ограничениями, установленными в соответствии с земельным и иным законодательством Российской Федерации. Разрешение на строительство дает застройщику право осуществлять строительство, реконструкцию объекта капитального строительства, за исключением случаев, предусмотренных Градостроительного кодекса Российской Федерации.

2. Порядок предоставления разрешения на строительство осуществляется с учетом статьи 51 Градостроительного кодекса Российской Федерации.

3. Разрешение на строительство выдается уполномоченным на выдачу разрешений на строительство органом местного самоуправления по месту нахождения земельного участка, за исключением случаев, предусмотренных частями 5-6 статьи 51 Градостроительного кодекса Российской Федерации и другими федеральными законами, если иное не установлено законодательством Республики Крым.

4. В целях строительства, реконструкции объекта капитального строительства застройщик направляет в администрацию Красногвардейского района заявление о выдаче разрешения на строительство и документы, предусмотренные частью 7 статьи 51 Градостроительного кодекса Российской Федерации. Прием от застройщика заявления о выдаче разрешения на строительство, документов, необходимых для получения разрешения на строительство, информирование о порядке и ходе предоставления услуги и выдача разрешения на строительство могут осуществляться через многофункциональный центр предоставления государственных и муниципальных услуг

5. Уполномоченный на выдачу разрешений на строительство орган местного самоуправления, если иное не установлено законодательством Республики Крым, в течение семи рабочих дней со дня получения заявления о выдаче разрешения на строительство:

- 1) проводит проверку наличия документов, прилагаемых к заявлению; необходимых для принятия решения о выдаче разрешения на строительство;
- 2) проводит проверку соответствия проектной документации или схемы планировочной организации земельного участка с обозначением места размещения

объекта индивидуального жилищного строительства требованиям градостроительного плана земельного участка, либо в случае выдачи разрешения на строительство линейного объекта требованиям проекта планировки территории и проекта межевания территории, а также красным линиям. В случае выдачи лицу разрешения на отклонение от предельных параметров разрешенного строительства, реконструкции проводится проверка проектной документации или указанной схемы планировочной организации земельного участка на соответствие требованиям, установленным в разрешении на отклонение от предельных параметров разрешенного строительства, реконструкции;

3) выдает разрешение на строительство или отказывает в выдаче такого разрешения с указанием причин отказа.

6. По заявлению застройщика разрешение может быть выдано на отдельные этапы строительства, реконструкции.

7. Основаниями для отказа в выдаче разрешения на строительство являются:

1) отсутствие документов, предусмотренных частями 7 и 9 статьи 51 Градостроительного кодекса Российской Федерации;

2) несоответствие представленных документов требованиям градостроительного плана земельного участка, или в случае выдачи разрешения на строительство линейного объекта требованиям проекта планировки территории и проекта межевания территории, а также требованиям, установленным в разрешении на отклонение от предельных параметров разрешенного строительства, реконструкции. Неполучение или несвоевременное получение документов, запрошенных в соответствии с частями 7.1 и 9.1 статьи 51 Градостроительного кодекса Российской Федерации, не может являться основанием для отказа в выдаче разрешения на строительство.

8. Отказ в выдаче разрешения на строительство может быть оспорен застройщиком в судебном порядке.

Статья 23. Выдача разрешения на ввод объекта в эксплуатацию

1. Разрешение на ввод объекта в эксплуатацию представляет собой документ, который удостоверяет выполнение строительства, реконструкции объекта капитального строительства в полном объеме в соответствии с разрешением на строительство, проектной документацией, а также соответствие построенного, реконструированного объекта капитального строительства требованиям к строительству, реконструкции объекта капитального строительства, установленным на дату выдачи представленного для получения разрешения на строительство градостроительного плана земельного участка, разрешенному использованию земельного участка или в случае строительства, реконструкции линейного объекта проекту планировки территории и проекту межевания территории, а также ограничениям, установленным в соответствии с земельным и иным законодательством Российской Федерации.

2. Для ввода объекта в эксплуатацию застройщик обращается в федеральный орган исполнительной власти, орган исполнительной власти субъекта Российской Федерации, орган местного самоуправления или уполномоченную организацию, осуществляющую государственное управление использованием атомной энергии и государственное управление при осуществлении деятельности, связанной с разработкой, изготовлением, утилизацией ядерного оружия и ядерных энергетических установок военного назначения, либо Государственную корпорацию по космической деятельности «Роскосмос», выдавшие разрешение на строительство, непосредственно или через многофункциональный центр с заявлением о выдаче разрешения на ввод объекта в

эксплуатацию. К заявлению о выдаче разрешения на ввод объекта в эксплуатацию прилагаются документы, предусмотренные частью 3 статьи 55 Градостроительного кодекса Российской Федерации.

3. Уполномоченный на выдачу разрешений на ввод объекта в эксплуатацию орган местного самоуправления, если иное не установлено законодательством Республики Крым, в течение семи рабочих дней со дня поступления заявления о выдаче разрешения на ввод объекта в эксплуатацию обязан:

- 1) обеспечить проверку наличия и правильности оформления документов, предусмотренных частью 3 статьи 55 Градостроительного кодекса Российской Федерации, осмотр объекта капитального строительства. В ходе осмотра построенного, реконструированного объекта капитального строительства осуществляется проверка соответствия такого объекта требованиям, указанным в разрешении на строительство, требованиям к строительству, реконструкции объекта капитального строительства, установленным на дату выдачи представленного для получения разрешения на строительство градостроительного плана земельного участка, или в случае строительства, реконструкции линейного объекта требованиям проекта планировки территории и проекта межевания территории, а также разрешенному использованию земельного участка, ограничениям, установленным в соответствии с земельным и иным законодательством Российской Федерации, требованиям проектной документации, в том числе требованиям энергетической эффективности и требованиям оснащенности объекта капитального строительства приборами учета используемых энергетических ресурсов, за исключением случаев осуществления строительства, реконструкции объекта индивидуального жилищного строительства;

- 2) выдать заявителю разрешение на ввод объекта в эксплуатацию или отказать в выдаче такого разрешения с указанием причин отказа.

4. В случае если при строительстве, реконструкции, капитальном ремонте объекта капитального строительства осуществляется государственный строительный надзор, осмотр такого объекта органом, выдавшим разрешение на строительство, не проводится.

5. Основанием для отказа в выдаче разрешения на ввод объекта в эксплуатацию является:

- 1) отсутствие документов, указанных в частях 3 и 4 статьи 55 Градостроительного кодекса Российской Федерации;

- 2) несоответствие объекта капитального строительства требованиям к строительству, реконструкции объекта капитального строительства, установленным на дату выдачи представленного для получения разрешения на строительство градостроительного плана земельного участка или в случае строительства, реконструкции, капитального ремонта линейного объекта требованиям проекта планировки территории и проекта межевания территории;

- 3) несоответствие объекта капитального строительства требованиям, установленным в разрешении на строительство;

- 4) несоответствие параметров построенного, реконструированного объекта капитального строительства проектной документации. Данное основание не применяется в отношении объектов индивидуального жилищного строительства;

- 5) несоответствие объекта капитального строительства разрешенному использованию земельного участка и (или) ограничениям, установленным в соответствии с земельным и иным законодательством Российской Федерации на дату выдачи представленного для получения разрешения на строительство градостроительного плана земельного участка градостроительным регламентом.

6. Неполучение (несвоевременное получение) документов, запрошенных в соответствии с частями 3.2 и 3.3 статьи 55 Градостроительного кодекса Российской Федерации

Федерации, не может являться основанием для отказа в выдаче разрешения на ввод объекта в эксплуатацию.

7. Основанием для отказа в выдаче разрешения на ввод объекта в эксплуатацию, кроме указанных в части 6 настоящей статьи оснований, является невыполнение застройщиком требований, предусмотренных частью 18 статьи 51 Градостроительного кодекса Российской Федерации.

8. Отказ в выдаче разрешения на ввод объекта в эксплуатацию может быть оспорен в судебном порядке.

9. Эксплуатация зданий и сооружений осуществляется в порядке, предусмотренном главой 6.2 Градостроительного кодекса Российской Федерации.

10. В соответствии с частью 3 статьи 48, частей 1, 2, 9 статьи 51 Градостроительного кодекса Российской Федерации, а также части 4 статьи 8 Федерального закона от 29.12.2004 № 191-ФЗ «О введении в действие Градостроительного кодекса Российской Федерации» до 1 марта 2018 года не требуется получение разрешения на ввод объекта индивидуального жилищного строительства в эксплуатацию, а также представление данного разрешения для осуществления технического учета (инвентаризации) такого объекта, в том числе для оформления и выдачи технического паспорта такого объекта.

Статья 24. Градостроительные планы земельных участков

1. Градостроительный план земельного участка выдается в целях обеспечения субъектов градостроительной деятельности информацией, необходимой для архитектурно-строительного проектирования, строительства, реконструкции объектов капитального строительства в границах земельного участка.

2. Подготовка градостроительного плана земельного участка осуществляется по форме, устанавливаемой уполномоченным Правительством Российской Федерации федеральным органом исполнительной власти.

3. Подготовка градостроительного плана земельного участка осуществляется уполномоченным органом местного самоуправления (государственной власти) в области градостроительной деятельности.

4. Градостроительный план земельного участка предоставляется заявителю без взимания платы.

Глава V. Положения о проведении публичных слушаний по вопросам землепользования и застройки

Статья 25. Общие положения об организации и проведении публичных слушаний по вопросам градостроительной деятельности и землепользования и застройки

1. Осуществление жителями поселения права на участие в публичных слушаниях по вопросам землепользования и застройки основывается на принципах законности и добровольности такого участия.

2. Публичные слушания проводятся в поселении по следующим вопросам землепользования и застройки:

1) проект правил землепользования и застройки, в том числе проект внесения изменений в Правила, в том числе, проект внесения изменений в Правила в части внесения изменений в градостроительный регламент, установленный для конкретной территориальной зоны;

- 2) проект планировки территории и (или) проект межевания территории;
- 3) предоставление разрешения на условно разрешенный вид использования земельного участка или объекта капитального строительства;
- 4) предоставление разрешения на отклонение от предельных параметров разрешенного строительства, реконструкции объекта капитального строительства;
- 5) по иным вопросам, установленным законодательством о градостроительной деятельности.

3. Участниками публичных слушаний по вопросам землепользования и застройки на территории поселения являются (за исключением случая, предусмотренного частью 4 настоящей статьи):

- 1) совет депутатов муниципального образования;
- 2) глава муниципального образования;
- 3) уполномоченный на проведение публичных слушаний орган (Комиссия, администрация сельского поселения, уполномоченные в соответствии со статьей 30 Правил);
- 4) жители поселения (физические лица, достигшие ко дню начала публичных слушаний восемнадцатилетнего возраста, постоянно или преимущественно проживающие на территории поселения либо имеющие на территории поселения недвижимое имущество на праве собственности, земельный участок на праве собственности, праве постоянного (бессрочного) пользования, праве пожизненного наследуемого владения). Понятия «жители поселения» и «население» используются в Правилах как равнозначные);
- 5) иные заинтересованные лица (физические и юридические лица, права и обязанности которых могут быть затронуты при проведении публичных слушаний по вопросам землепользования и застройки).

4. В случае подготовки проекта внесения изменений в Правила применительно к части территории поселения публичные слушания по проекту проводятся с участием правообладателей земельных участков и (или) объектов капитального строительства, находящихся в границах указанной части территории поселения.

5. Правила, формы участия и взаимодействия участников публичных слушаний, указанных в частях 3-4 настоящей статьи, определяются федеральными законами, законами Республики Крым, Уставом муниципального образования, Правилами и иными муниципальными правовыми актами муниципального образования.

6. При организации и проведении публичных слушаний участники публичных слушаний руководствуются следующими принципами проведения публичных слушаний:

- 1) принцип заблаговременного оповещения жителей поселения о времени и месте проведения публичных слушаний;
- 2) принцип заблаговременного ознакомления с проектом муниципального правового акта жителей поселения и иных заинтересованных лиц;
- 3) принцип обеспечения всем заинтересованным лицам равных возможностей для выражения своего мнения в отношении вопросов, выносимых на публичные слушания;
- 4) принцип обеспечения волеизъявления жителей поселения на публичных слушаниях;
- 5) принцип эффективного взаимодействия участников публичных слушаний в целях достижения общественно значимых результатов посредством проведения публичных слушаний.

Статья 26. Назначение публичных слушаний

1. Публичные слушания по вопросам землепользования и застройки назначаются решением совета депутатов или главы муниципального образования на основании рекомендации органа, уполномоченного в соответствии со статьей 28 Правил на проведение публичных слушаний.

2. Решение о проведении публичных слушаний подлежит опубликованию в порядке, установленном Уставом муниципального образования для официального опубликования муниципальных правовых актов, и размещается на официальном сайте муниципального образования в сети «Интернет».

3. В решении о проведении публичных слушаний должны быть определены:

- 1) предмет (вопросы) публичных слушаний;
- 2) срок проведения публичных слушаний;
- 3) орган, уполномоченный в соответствии со статьей 28 Правил на организацию и проведение публичных слушаний;
- 4) место проведения публичных слушаний, в том числе место (места) проведения мероприятия (мероприятий) по информированию жителей поселения по вопросам публичных слушаний;
- 5) дата и время проведения мероприятия (мероприятий) по информированию населения по вопросам публичных слушаний;
- 6) порядок и место ознакомления жителей поселения и иных заинтересованных лиц с проектом, являющегося предметом публичных слушаний;
- 7) порядок и сроки подачи жителями поселения и иными заинтересованными лицами замечаний и предложений по проекту, являющемуся предметом публичных слушаний.

4. Орган, уполномоченный на проведение публичных слушаний, обязан обеспечить свободный доступ жителей поселения и иных заинтересованных лиц для ознакомления с проектом, являющегося предметом публичных слушаний, в течение всего срока публичных слушаний в рабочие дни с 10 часов до 17 часов, в субботу с 12 до 15 часов, в месте для ознакомления, определенном решением о проведении публичных слушаний.

Статья 27. Срок и место проведения публичных слушаний

1. Срок проведения публичных слушаний по вопросам землепользования и застройки составляет:

- 1) по проекту Правил, проекту внесения изменений в Правила – не менее двух и не более четырех месяцев со дня опубликования такого проекта, за исключением случаев, предусмотренных пунктами 3 и 4 части 1 настоящей статьи;
- 2) по проекту внесения изменений в Правила, подготовленному применительно к части территории поселения – не более одного месяца;
- 3) по проекту внесения изменений в Правила, подготовленному в части внесения изменений в градостроительный регламент, установленный для конкретной территориальной зоны – не более одного месяца;
- 4) по проекту планировки территории и (или) проекту межевания территории – не менее одного месяца и не более трех месяцев;
- 5) по вопросу предоставления разрешения на условно разрешенный вид

использования земельного участка или объекта капитального строительства – не более одного месяца;

б) по вопросу предоставления разрешения на отклонение от предельных параметров разрешенного строительства, реконструкции объекта капитального строительства – не более одного месяца;

7) по иным вопросам градостроительной деятельности, если законодательством не установлен иной срок – не более одного месяца.

2. Срок проведения публичных слушаний исчисляется со дня оповещения жителей поселения о времени и месте их проведения в соответствии с частью 2 статьи 26 Правил до дня опубликования заключения о результатах публичных слушаний.

3. Выходные и праздничные дни включаются в срок проведения публичных слушаний.

4. Место проведения публичных слушаний определяется с учетом требований Градостроительного кодекса Российской Федерации в зависимости от содержания вопроса, вынесенного на рассмотрение.

Статья 28. Уполномоченный на организацию и проведение публичных слушаний орган

1. Комиссия осуществляет организацию и проведение публичных слушаний по вопросам, предусмотренным пунктами 1-3, 5 и 6 части 1 статьи 27 Правил.

2. Администрация сельского поселения осуществляет организацию и проведение публичных слушаний по вопросам, предусмотренным пунктами 4 и 7 части 1 статьи 27 Правил.

3. Функции по организации и проведению публичных слушаний включают:

1) оповещение населения о месте, дате и времени проведения мероприятия по информированию жителей поселения по вопросам публичных слушаний;

2) определение перечня должностных лиц, специалистов, организаций, представителей общественности, приглашаемых к участию в мероприятии по информированию жителей поселения по вопросам публичных слушаний;

3) анализ материалов, представленных участниками мероприятия по информированию жителей поселения по вопросам публичных слушаний;

4) организацию приема заявок лиц, желающих выразить свое мнение по вопросам, выносимым на публичные слушания, на участие в мероприятии по информированию жителей поселения по вопросам публичных слушаний;

5) определение докладчика (содокладчика) по выносимым на публичные слушания вопросам;

6) регистрацию докладчиков, содокладчиков, и иных участников мероприятия по информированию жителей поселения по вопросам публичных слушаний, желающих выразить свое мнение по вопросам, выносимым на публичные слушания, представителей средств массовой информации;

7) обеспечение ведения протокола публичных слушаний;

8) сбор, рассмотрение и обобщение мнений, замечаний и предложений, представленных жителями поселения и иными заинтересованными лицами по вопросам публичных слушаний;

9) подготовку заключения о результатах публичных слушаний.

Статья 29. Финансирование мероприятий по организации и проведению публичных слушаний

1. Финансирование мероприятий по организации и проведению публичных слушаний осуществляется:

1) за счет средств физических и (или) юридических лиц, заинтересованных в предоставлении разрешения на условно разрешенный вид использования земельного участка или объекта капитального строительства – при проведении публичных слушаний по вопросу предоставления указанного разрешения;

2) за счет средств физических и (или) юридических лиц, заинтересованных в предоставлении разрешения на отклонение от предельных параметров разрешенного строительства, реконструкции объектов капитального строительства – при проведении публичных слушаний по вопросу предоставления указанного разрешения;

3) за счет средств бюджета муниципального образования – при проведении публичных слушаний по иным вопросам землепользования и застройки.

2. Мероприятия, финансирование которых осуществляется в соответствии с частью 1 настоящей статьи, включают в себя:

1) оповещение жителей поселения и иных заинтересованных лиц по вопросам публичных слушаний в соответствии с частью 2 статьи 26 Правил и путем направления письменных извещений о проведении публичных слушаний в случаях, предусмотренных настоящей главой Правил;

2) заключение договоров аренды помещений, необходимых для организации и проведения публичных слушаний, оплату коммунальных услуг, услуг местной телефонной связи;

3) организацию выставок, экспозиций демонстрационных материалов проектов муниципальных правовых актов, выносимых на публичные слушания;

4) выступления разработчиков проекта, выносимого на публичные слушания;

5) иные мероприятия, предусмотренные Градостроительным кодексом Российской Федерации, Правилами.

Статья 30. Проведение мероприятия по информированию населения по вопросам публичных слушаний

1. К участию в мероприятии по информированию жителей поселения по вопросам публичных слушаний (далее также – мероприятие по информированию) на добровольной основе могут быть приглашены:

1) представители политических партий и иных общественных объединений, осуществляющих свою деятельность на территории поселения;

2) руководители организаций, осуществляющих свою деятельность на территории поселения в сфере, соответствующей вопросам публичных слушаний.

2. Мероприятие по информированию проводит лицо, назначенное решением о проведении публичных слушаний (далее также – председательствующий). В случае если в решении о проведении публичных слушаний председательствующий не назначен, председательствующим является лицо, возглавляющее уполномоченный на проведение публичных слушаний орган.

Статья 31. Принятие, рассмотрение, обобщение поступающих от участников публичных слушаний замечаний и предложений по вопросам публичных слушаний

1. Орган, уполномоченный на проведение публичных слушаний, обязан обеспечить равные возможности для выражения мнения жителей поселения и иных заинтересованных лиц по вопросам, выносимым на публичные слушания, в том числе путем использования специальных устройств, обеспечивающих возможности для выражения и фиксации мнения по вопросам, выносимым на публичные слушания, инвалидам и иным лицам с ограниченными возможностями. При этом жителям поселения и иным заинтересованным лицам должна быть предоставлена возможность представления замечаний и предложений по вопросам публичных слушаний путем внесения их в протокол публичных слушаний, а также путем направления указанных замечаний и предложений в письменном виде по почте.

2. Орган, уполномоченный на проведение публичных слушаний, осуществляет принятие, рассмотрение, обобщение замечаний и предложений по вопросам публичных слушаний, поступивших от жителей поселения и иных заинтересованных лиц до срока окончания их подачи, указанного в решении о проведении публичных слушаний.

3. Протокол публичных слушаний должен содержать информацию о месте проведения публичных слушаний, вопросах, выносимых на публичные слушания и иную информацию, необходимую для реализации принципов, установленных частью 6 статьи 25 Правил.

4. Письменные замечания и предложения участников публичных слушаний, в том числе направленные ими по почте, подлежат приобщению к протоколу публичных слушаний с указанием даты представления указанных замечаний и предложений.

5. Орган, уполномоченный на проведение публичных слушаний, обязан обеспечить свободный доступ жителей поселения и иных заинтересованных лиц к протоколу публичных слушаний в рабочие дни с 10 часов до 17 часов, для ознакомления с имеющимися записями, замечаниями и предложениями, а также предоставить возможность указанным лицам делать выписки из протокола в необходимом объеме.

Статья 32. Заключение о результатах публичных слушаний

1. По итогам рассмотрения и обобщения поступающих от граждан замечаний и предложений по вопросам публичных слушаний, на основе протокола публичных слушаний орган, уполномоченный на проведение публичных слушаний, подготавливает заключение о результатах публичных слушаний.

2. Подготовка заключения о результатах публичных слушаний является обязательным условием для всех публичных слушаний, порядок организации и проведения которых регулируется Правилами.

3. Заключение о результатах публичных слушаний должно содержать следующие сведения:

- 1) общее число жителей поселения и иных заинтересованных лиц, принявших участие в публичных слушаниях;
- 2) срок проведения публичных слушаний;
- 3) вопросы, вынесенные для обсуждения на публичных слушаниях;
- 4) описание проведенных мероприятий по информированию;
- 5) обобщенные сведения, полученные при учете мнений, выраженных жителями поселения и иными заинтересованными лицами по вопросам, вынесенным на публичные слушания;

- б) замечания и предложения, внесенные жителями поселения и иными заинтересованными лицами, которые рекомендуется отразить в проекте, вынесенном на публичные слушания, либо учесть иным образом;
- 7) краткую мотивировку отклонения непринятых замечаний и предложений жителей поселения по вопросам публичных слушаний.

4. В случае если при проведении публичных слушаний осуществлялось ведение нескольких протоколов публичных слушаний, заключение о результатах публичных слушаний подготавливается на основании данных, содержащихся во всех протоколах.

5. Заключение о результатах публичных слушаний подписывается в день окончания срока публичных слушаний руководителем уполномоченного на проведение публичных слушаний органа.

6. Заключение о результатах публичных слушаний подлежит опубликованию в порядке, установленном для официального опубликования муниципальных правовых актов, и размещается на официальном сайте муниципального образования в сети «Интернет» органом, уполномоченным на проведение публичных слушаний.

Статья 33. Особенности проведения публичных слушаний по проекту правил землепользования и застройки, проекту внесения изменений в правила землепользования и застройки

1. Глава муниципального образования принимает решение о проведении публичных слушаний по проекту правил землепользования и застройки, проекту внесения изменений в правила землепользования и застройки в срок не позднее чем через десять дней со дня получения такого проекта.

2. В случае подготовки проекта внесения изменений в правила землепользования и застройки применительно к части территории поселения публичные слушания по проекту проводятся с участием правообладателей земельных участков и (или) объектов капитального строительства, находящихся в границах указанной части территории поселения.

3. В случае подготовки проекта внесения изменений в правила землепользования и застройки в части внесения изменений в градостроительный регламент, установленный для конкретной территориальной зоны, публичные слушания по внесению изменений в правила землепользования и застройки проводятся в границах территориальной зоны, для которой установлен такой градостроительный регламент.

4. В случае приведения правил землепользования и застройки в соответствие с ограничениями использования объектов недвижимости, установленными на приаэродромной территории, публичные слушания не проводятся.

5. В случае внесения изменений в правила землепользования и застройки в соответствии с частью 4 статьи 36 настоящих Правил публичные слушания не проводятся.

Статья 34. Особенности проведения публичных слушаний по проекту планировки территории и (или) проекту межевания территории поселения

1. В целях соблюдения права человека на благоприятные условия жизнедеятельности, прав и законных интересов правообладателей земельных участков и объектов капитального строительства, публичные слушания по проекту планировки территории и проекту межевания территории проводятся с участием граждан, проживающих на территории, применительно к которой осуществляется подготовка документации по планировке территории, правообладателей земельных участков и объектов капитального строительства, расположенных на указанной территории, лиц,

законные интересы которых могут быть нарушены в связи с реализацией такой документации.

2. Публичные слушания по проекту планировки территории и проекту межевания территории не проводятся, если они подготовлены в отношении:

- 1) территории, в границах которой в соответствии с правилами землепользования и застройки предусматривается осуществление деятельности по комплексному и устойчивому развитию территории;
- 2) территории в границах земельного участка, предоставленного некоммерческой организации, созданной гражданами, для ведения садоводства, огородничества, дачного хозяйства или для ведения дачного хозяйства иному юридическому лицу – до 1 января 2019 года (с 1 января 2019 года: территории в границах земельного участка, предоставленного садоводческому или огородническому некоммерческому товариществу для ведения садоводства или огородничества);
- 3) территории для размещения линейных объектов в границах земель лесного фонда.

Статья 35. Особенности организации и проведения публичных слушаний по вопросу предоставления разрешения на условно разрешенный вид использования земельного участка или объекта капитального строительства, предоставления разрешения на отклонение от предельных параметров разрешенного строительства, реконструкции объектов капитального строительства

1. Публичные слушания по вопросам о предоставлении разрешения на условно разрешенный вид использования земельного участка или объекта капитального строительства (далее также – условно разрешенный вид использования), о предоставлении разрешения на отклонение от предельных параметров разрешенного строительства, реконструкции объектов капитального строительства (далее также – отклонение от предельных параметров) назначаются решением главы муниципального образования или совета депутатов муниципального образования на основании рекомендаций Комиссии.

Порядок организации и проведения публичных слушаний определяется Уставом муниципального образования и (или) нормативными правовыми актами представительного органа муниципального образования.

2. Заявление о предоставлении разрешения на условно разрешенный вид использования, на отклонение от предельных параметров направляется физическими и (или) юридическими лицами в Комиссию и должно содержать следующую информацию:

- 1) фамилия, имя, отчество, место жительства заявителя, данные документа, удостоверяющего личность гражданина Российской Федерации, номер контактного телефона – в случае подачи заявления физическим лицом;
- 2) фамилия, имя, отчество, место жительства заявителя, данные документа, удостоверяющего личность гражданина Российской Федерации, дата и государственный регистрационный номер записи о государственной регистрации индивидуального предпринимателя, идентификационный номер налогоплательщика, номер контактного телефона – в случае подачи заявления индивидуальным предпринимателем;
- 3) полное наименование, организационно-правовая форма и место нахождения заявителя, дата и государственный регистрационный номер записи о государственной регистрации юридического лица, идентификационный номер налогоплательщика, номер контактного телефона и факса – в случае подачи заявления юридическим лицом;

4) данные о земельном участке и объекте капитального строительства, для которых испрашивается условно разрешенный вид использования, отклонение от предельных параметров (адрес, кадастровый (условный) номер, площадь, высота и этажность объекта капитального строительства, сведения о сетях инженерно-технического обеспечения);

5) сведения о правах заявителя и правоустанавливающих документах на земельный участок и объект капитального строительства, для которых испрашивается условно разрешенный вид использования, отклонение от предельных параметров;

6) испрашиваемый заявителем условно разрешенный вид использования, испрашиваемое заявителем отклонение от предельных параметров;

7) обоснование необходимости предоставления разрешения на условно разрешенный вид использования, в том числе сведения о планируемой деятельности и (или) объектах капитального строительства, которые планируется построить или реконструировать, а также сведения о воздействии указанной деятельности и объектов на окружающую среду, о соответствии санитарно-эпидемиологическим требованиям, требованиям технических регламентов;

8) обоснование необходимости предоставления разрешения на отклонение от предельных параметров, в том числе описание характеристик земельного участка, неблагоприятных для застройки, а также подтверждение соответствия испрашиваемых отклонений требованиям технических регламентов;

9) сведения о соседних земельных участках и расположенных на них объектах капитального строительства, с указанием их адресов и правообладателей;

10) подтверждение готовности нести расходы, связанные с организацией и проведением публичных слушаний, предусмотренных настоящей статьёй.

3. К заявлению, предусмотренному частью 2 настоящей статьи, должны прилагаться следующие документы:

1) копии документов, удостоверяющих личность заявителя – физического лица, либо выписка из единого государственного реестра индивидуальных предпринимателей – для индивидуальных предпринимателей или выписка из единого государственного реестра юридических лиц – для юридических лиц;

2) кадастровый паспорт земельного участка, а также технический план объекта капитального строительства (в случае изменения вида разрешенного использования путем реконструкции существующих объектов капитального строительства), для которых испрашивается условно разрешенный вид использования, отклонение от предельных параметров, либо нотариально заверенные копии указанных документов;

3) нотариально заверенные копии правоустанавливающих документов, удостоверяющих права заявителя на земельный участок и объект капитального строительства, для которых испрашивается условно разрешенный вид использования, отклонение от предельных параметров, и выписка на указанные объекты из государственного реестра прав на недвижимое имущество и сделок с ним;

4) документы, подтверждающие обстоятельства, указанные в пунктах 7 и 8 части 2 настоящей статьи (в свободной форме);

5) ситуационный план, фиксирующий расположение соседних земельных участков и расположенных на них объектов капитального строительства с указанием их адресов;

6) доверенность – в случае подачи заявления представителем заявителя –

физического лица, индивидуального предпринимателя, или представителем заявителя – юридического лица, если представитель заявителя не является в соответствии с выпиской из единого государственного реестра юридических лиц лицом, имеющим право действовать от имени юридического лица без доверенности.

4. Заявление и документы, предусмотренные частями 2 и 3 настоящей статьи, подаются в Комиссию заявителем или его представителем лично либо направляется по почте заказным письмом с уведомлением о вручении. В последнем случае днем получения Комиссией заявления считается день вручения заказного письма.

5. Документы (их копии или сведения, содержащиеся в них), указанные в пунктах 2, 3 части 3 настоящей статьи запрашиваются Комиссией в государственных органах, органах местного самоуправления и подведомственных государственным органам или органам местного самоуправления организациях, в распоряжении которых находятся указанные документы в соответствии с нормативными правовыми актами Российской Федерации, нормативными правовыми актами Республики Крым, правовыми актами поселения, если заявитель не представил указанные документы самостоятельно.

6. Документы, указанные в пунктах 2, 3 части 3 настоящей статьи, направляются заявителем самостоятельно, если указанные документы (их копии или сведения, содержащиеся в них) отсутствуют в Едином государственном реестре прав на недвижимое имущество и сделок с ним.

7. Комиссия рассматривает заявление о предоставлении разрешения на условно разрешенный вид использования, заявление о предоставлении разрешения на отклонение от предельных параметров в течение трех рабочих дней со дня поступления такого заявления.

8. По результатам рассмотрения Комиссией заявления подготавливается заключение, содержащее одну из следующих рекомендаций:

- 1) о проведении публичных слушаний;
- 2) о невозможности проведения публичных слушаний.

9. Заключение Комиссии с рекомендацией о невозможности назначения публичных слушаний может быть принято только при наличии одного или нескольких из следующих условий:

- 1) заявление подано с нарушением требований, установленных настоящей статьей;
- 2) заявление содержит недостоверную информацию;
- 3) у заявителя отсутствуют права на земельный участок и/или объект капитального строительства, для которых испрашивается условно разрешенный вид использования, отклонение от предельных параметров.

10. Глава муниципального образования или совет депутатов муниципального образования не позднее трех рабочих дней со дня получения заключения Комиссии, предусмотренного частью 9 настоящей статьи, принимает решение о проведении публичных слушаний или о невозможности проведения публичных слушаний.

11. Копия решения, предусмотренного частью 10 настоящей статьи, направляется заявителю не позднее пяти дней со дня издания.

12. После принятия решения о проведении публичных слушаний администрация муниципального образования в течение 14 рабочих дней подготавливает предварительную смету расходов на проведение публичных слушаний. Указанная смета утверждается заявителем и главой муниципального образования или уполномоченным им лицом.

13. После утверждения предварительной сметы расходов заявитель должен

перечислить утвержденную сметой денежную сумму в бюджет муниципального образования.

14. В платежном поручении о перечислении денежных средств в графе «Наименование платежа» указывается соответственно: «За организацию и проведение публичных слушаний по вопросу о предоставлении разрешения на условно разрешенный вид использования согласно утвержденной смете» или «За организацию и проведение публичных слушаний по вопросу о предоставлении разрешения на отклонение от предельных параметров согласно утвержденной смете».

15. Не позднее десяти дней со дня поступления заявления, указанного в части 2 настоящей статьи, Комиссия направляет сообщения о проведении публичных слушаний по вопросу предоставления разрешения на условно разрешенный вид использования, на отклонение от предельных параметров правообладателям земельных участков, имеющих общие границы с земельным участком, применительно к которому запрашивается данное разрешение, правообладателям объектов капитального строительства, расположенных на земельных участках, имеющих общие границы с земельным участком, применительно к которому запрашивается данное разрешение, и/или правообладателям помещений, являющихся частью объекта капитального строительства, применительно к которому запрашивается данное разрешение.

16. Указанные в части 15 настоящей статьи сообщения направляются по почте заказным письмом с уведомлением о вручении:

1) по адресу места нахождения объекта капитального строительства – для правообладателей помещений, являющихся частью объекта капитального строительства, применительно к которому запрашивается разрешение на условно разрешенный вид использования, на отклонение от предельных параметров реконструкции;

2) по адресу места нахождения объекта капитального строительства – для правообладателей объектов капитального строительства, расположенных на земельных участках, имеющих общие границы с земельным участком, применительно к которому запрашивается разрешение на условно разрешенный вид использования, на отклонение от предельных параметров разрешенного строительства;

3) по адресу правообладателей земельных участков, установленный на основании данных государственного кадастрового учета или - для правообладателей земельных участков, имеющих общие границы с земельным участком, применительно к которому запрашивается разрешение на условно разрешенный вид использования, на отклонение от предельных параметров.

17. В публичных слушаниях, проводимых в соответствии с настоящей статьей Правил, участвуют граждане, проживающие в пределах территориальной зоны, в границах которой расположен земельный участок или объект капитального строительства, применительно к которым испрашивается разрешение на условно разрешенный вид использования, на отклонение от предельных параметров.

18. В случае если испрашиваемый условно разрешенный вид использования или испрашиваемое отклонение от предельных параметров может оказать негативное воздействие на окружающую среду, публичные слушания проводятся с участием правообладателей земельных участков и объектов капитального строительства, подверженных риску такого негативного воздействия.

19. Определение перечня земельных участков и объектов капитального строительства, подверженных риску негативного воздействия в результате предоставления разрешения на условно разрешенный вид использования, предоставления

разрешения на отклонение от предельных параметров осуществляется Комиссией.

20. На основании рекомендаций, подготовленных Комиссией с учетом заключения о результатах публичных слушаний, уполномоченный орган местного самоуправления (если иное не установлено законом Республики Крым) в течение трех дней со дня поступления таких рекомендаций принимает решение:

- 1) о предоставлении разрешений на условно разрешенный вид использования земельных участков или объектов капитального строительства или об отказе в предоставлении таких разрешений;
- 2) о предоставлении разрешений на отклонение от предельных параметров разрешенного строительства, реконструкции объектов капитального строительства или об отказе в предоставлении таких разрешений с указанием причин принятых решений.

Глава VI. Положения о внесении изменений в Правила землепользования и застройки поселения

Статья 36. Основания для внесения изменений в Правила

1. Основаниями для рассмотрения уполномоченным органом вопроса о внесении изменений в Правила являются:

- 1) несоответствие Правил генеральному плану поселения, возникшее в результате утверждения генерального плана поселения или внесения в него изменений;
- 2) поступление от уполномоченного Правительством Российской Федерации федерального органа исполнительной власти обязательного для исполнения в сроки, установленные законодательством Российской Федерации, предписания об устранении нарушений ограничений использования объектов недвижимости, установленных на приаэродромной территории, которые допущены в правилах землепользования и застройки;
- 3) поступление предложений об изменении границ территориальных зон, изменении градостроительных регламентов.

2. Предложения о внесении изменений в Правила в Комиссию направляются:

- 1) федеральными органами исполнительной власти в случаях, если Правила могут воспрепятствовать функционированию, размещению объектов капитального строительства федерального значения;
- 2) органами исполнительной власти Республики Крым в случаях, если Правила могут воспрепятствовать функционированию, размещению объектов капитального строительства регионального значения;
- 3) органами местного самоуправления муниципального района в случаях, если правила землепользования и застройки могут воспрепятствовать функционированию, размещению объектов капитального строительства местного значения;
- 4) органами местного самоуправления в случаях, если необходимо совершенствовать порядок регулирования землепользования и застройки на территории поселения;
- 5) физическими или юридическими лицами в инициативном порядке либо в случаях, если в результате применения Правил земельные участки и объекты капитального строительства используются не эффективно, причиняется вред их правообладателям, снижается стоимость земельных участков и объектов капитального строительства, не реализуются права и законные интересы граждан и их объединений.

3. В случае, если правилами землепользования и застройки не обеспечена возможность размещения на территориях поселения предусмотренных документами территориального планирования объектов федерального значения, объектов регионального значения, объектов местного значения муниципального района (за исключением линейных объектов), уполномоченный федеральный орган исполнительной власти, уполномоченный орган исполнительной власти Республики Крым, уполномоченный орган местного самоуправления муниципального района направляют главе поселения требование о внесении изменений в Правила в целях обеспечения размещения указанных объектов. Запрошенные изменения должны быть внесены в правила землепользования и застройки в течение 30 дней без проведения публичных слушаний.

Статья 37. Порядок рассмотрения предложений и инициатив по внесению изменений в Правила

1. Комиссия в течение тридцати дней со дня поступления предложения о внесении изменения в правила землепользования и застройки осуществляет подготовку заключения, в котором содержатся рекомендации о внесении в соответствии с поступившим предложением изменения в правила землепользования и застройки или об отклонении такого предложения с указанием причин отклонения, и направляет это заключение главе администрации Красногвардейского района.

Проект о внесении изменений в правила землепользования и застройки, предусматривающих приведение данных правил в соответствие с ограничениями использования объектов недвижимости, установленными на приаэродромной территории, рассмотрению Комиссией не подлежит.

2. Глава администрации Красногвардейского района с учетом рекомендаций, содержащихся в заключении Комиссии, в течение тридцати дней принимает решение о подготовке проекта о внесении изменения в правила землепользования и застройки или об отклонении предложения о внесении изменения в данные правила с указанием причин отклонения и направляет копию такого решения заявителям. Глава администрации после поступления от уполномоченного Правительством Российской Федерации федерального органа исполнительной власти предписания, указанного в пункте 2 части 1 статьи 36 настоящих Правил, обязан принять решение о внесении изменений в правила землепользования и застройки.

3. В решении о подготовке проекта внесения изменений в Правила устанавливаются:

- 1) порядок и сроки проведения работ по подготовке проекта внесения изменений в Правила;
- 2) порядок направления в Комиссию предложений заинтересованных лиц по подготовке проекта внесения изменений в Правила;
- 3) иные положения, касающиеся организации указанных работ.

4. Не позднее десяти дней со дня принятия решения о подготовке проекта внесения изменений в Правила органы местного самоуправления обеспечивают опубликование указанного решения в порядке, установленном Уставом муниципального образования для официального опубликования муниципальных правовых актов, и размещение на официальном сайте муниципального образования в сети Интернет. В случае приведения правил землепользования и застройки в соответствие с ограничениями использования объектов недвижимости, установленными на приаэродромной территории, опубликование сообщения о принятии решения о подготовке проекта о внесении изменений в правила землепользования и застройки не требуется.

5. Копия решения о подготовке проекта внесения изменений в Правила или об отклонении предложения о внесении изменений в Правила направляется заявителю.

Статья 38. Порядок подготовки и рассмотрения проекта внесения изменений в Правила

1. В целях осуществления работ по подготовке проекта внесения изменений в Правила администрация Красногвардейского района вправе заключать муниципальные контракты по итогам размещения заказа в соответствии с законодательством Российской Федерации.

2. В случае заключения муниципального контракта по подготовке проекта внесения изменений в Правила, Комиссия:

1) осуществляет контроль за подготовкой проекта внесения изменений в Правила;

2) рассматривает, анализирует и обобщает направленные в Комиссию предложения заинтересованных лиц по подготовке проекта внесения изменений в Правила в целях направления их исполнителю по муниципальному контракту;

3) подготавливает предложения и замечания по проекту внесения изменений в Правила.

3. Проект правил землепользования и застройки, подготовленный применительно к территории муниципального образования, в границах которого полностью или частично расположена приаэродромная территория, не позднее чем по истечении десяти дней с даты принятия решения о проведении публичных слушаний по такому проекту подлежит направлению в уполномоченный Правительством Российской Федерации федеральный орган исполнительной власти.

4. Орган местного самоуправления осуществляет проверку проекта правил землепользования и застройки, представленного Комиссией, на соответствие требованиям технических регламентов, генеральному плану сельского поселения, схеме территориального планирования Красногвардейского района, схеме территориального планирования Республики Крым, схемам территориального планирования Российской Федерации.

5. По результатам указанной в части 4 настоящей статьи проверки орган местного самоуправления направляет проект правил землепользования и застройки главе муниципального образования или в случае обнаружения его несоответствия требованиям и документам, указанным в части 4 настоящей статьи, в Комиссию на доработку.

6. Глава муниципального образования принимает решение о проведении публичных слушаний по проекту внесения изменений в Правила в срок не позднее чем через десять дней со дня получения такого проекта. После завершения публичных слушаний по проекту внесения изменений в Правила, Комиссия с учетом результатов публичных слушаний обеспечивает доработку проекта внесения изменений в Правила и представляет указанный проект главе администрации Красногвардейского района. Обязательными приложениями к проекту внесения изменений в Правила являются протоколы публичных слушаний и заключение о результатах публичных слушаний.

7. Глава администрации Красногвардейского района в течение десяти дней после представления ему проекта внесения изменений в Правила и указанных в части 5 настоящей статьи обязательных приложений должен принять решение:

1) об отклонении проекта и о направлении его на доработку с указанием даты его повторного представления;

2) о направлении указанного проекта на утверждение в представительный орган местного самоуправления.

8. Решение представительного органа местного самоуправления о внесении изменений в Правила подлежит опубликованию в порядке, установленном для официального опубликования муниципальных правовых актов, иной официальной информации, и размещаются на официальном сайте поселения в сети «Интернет». Решение с приложениями направляется в информационную систему обеспечения градостроительной деятельности и в орган, уполномоченный на осуществление государственного контроля за соблюдением органами местного самоуправления законодательства о градостроительной деятельности.

9. Утвержденные правила землепользования и застройки подлежат размещению в федеральной государственной информационной системе территориального планирования не позднее чем по истечении десяти дней с даты утверждения указанных правил. В случае, если установленная в соответствии с Воздушным кодексом Российской Федерации приаэродромная территория полностью или частично расположена в границах муниципального образования, орган местного самоуправления такого муниципального образования не позднее чем по истечении пяти дней с даты размещения утвержденных правил землепользования и застройки в федеральной государственной информационной системе территориального планирования уведомляет в электронной форме и (или) посредством почтового отправления уполномоченный Правительством Российской Федерации федеральный орган исполнительной власти о размещении указанных правил в федеральной государственной информационной системе территориального планирования.

Глава VII. Положения о регулировании иных вопросов землепользования и застройки поселения

Статья 39. Принципы формирования земельных участков в границах поселения

1. После вступления в силу Правил в соответствии с Земельным кодексом Российской Федерации:

- 1) не допускается образование земельных участков, если их образование приводит к невозможности разрешенного использования расположенных на таких земельных участках объектов недвижимости;
- 2) не допускается раздел, перераспределение или выдел земельных участков, если сохраняемые в отношении образуемых земельных участков обременения (ограничения) не позволяют использовать указанные земельные участки в соответствии с разрешенным использованием;
- 3) образование земельных участков не должно приводить к вклиниванию, вкрапливанию, изломанности границ, чересполосице, невозможности размещения объектов недвижимости и другим препятствующим рациональному использованию и охране земель недостаткам, а также нарушать требования, установленные Земельным кодексом Российской Федерации, другими федеральными законами;
- 4) не допускается образование земельного участка, границы которого пересекают границы территориальных зон, лесничеств, лесопарков, за исключением земельного участка, образуемого для проведения работ по геологическому изучению недр, разработки месторождений полезных ископаемых, размещения линейных объектов, гидротехнических сооружений, а также водохранилищ, иных искусственных водных объектов (в соответствии с частью 7 статьи 11.9 Земельного кодекса Российской Федерации).

Статья 40. Порядок установления и прекращения публичных сервитутов

1. Публичный сервитут в отношении земельных участков, расположенных в границах поселения, устанавливается законом или иным нормативным правовым актом Российской Федерации, нормативным правовым актом Республики Крым, нормативным правовым актом органа местного самоуправления в случаях, если это необходимо для обеспечения интересов государства, местного самоуправления или местного населения, без изъятия земельных участков. Установление публичного сервитута осуществляется с учетом результатов публичных слушаний.

2. В соответствии со статьей 23 Земельного кодекса Российской Федерации могут устанавливаться публичные сервитуты для:

1) прохода или проезда через земельный участок, в том числе в целях обеспечения свободного доступа граждан к водному объекту общего пользования и его береговой полосе;

2) использования земельного участка в целях ремонта коммунальных, инженерных, электрических и других линий и сетей, а также объектов транспортной инфраструктуры;

3) размещения на земельном участке межевых и геодезических знаков и подъездов к ним;

4) проведения дренажных работ на земельном участке;

5) забора (изъятия) водных ресурсов из водных объектов и водопоя;

6) прогона сельскохозяйственных животных через земельный участок;

7) сенокосения, выпаса сельскохозяйственных животных в установленном порядке на земельных участках в сроки, продолжительность которых соответствует местным условиям и обычаям;

8) использования земельного участка в целях охоты, рыболовства, аквакультуры (рыбоводства);

9) временного пользования земельным участком в целях проведения изыскательских, исследовательских и других работ;

3. В решении об установлении публичного сервитута должны быть указаны:

1) наименование и содержание публичного сервитута;

2) описание границ части земельного участка, в отношении которой устанавливается публичный сервитут;

3) срок действия публичного сервитута (в случае установления публичного сервитута на определенный срок).

4) иные сведения, связанные с установлением публичного сервитута.

4. Публичный сервитут может быть прекращен в случае отсутствия общественных нужд, для которых он был установлен, путем принятия акта об отмене сервитута.

5. Порядок установления публичного сервитута регулируется решениями совета депутатов муниципального образования в соответствии с федеральными законами.

Статья 41. Резервирование земель для государственных и муниципальных нужд

1. Резервирование земель для муниципальных нужд осуществляется в случаях, предусмотренных действующим законодательством. Резервирование земель, находящихся в государственной или муниципальной собственности и не предоставленных гражданам и юридическим лицам, также осуществляется в случаях, связанных с размещением объектов инженерной, транспортной и социальной инфраструктур, объектов обороны и безопасности, созданием особо охраняемых природных территорий. Резервирование

земель может осуществляться также в отношении земельных участков, необходимых для целей недропользования.

2. Резервирование земель допускается в зонах планируемого размещения объектов федерального значения, объектов регионального значения, объектов местного значения, установленных документацией по планировке территории, а также в пределах иных территорий, необходимых в соответствии с федеральными законами для обеспечения государственных и муниципальных нужд.

3. Земли для государственных и муниципальных нужд могут резервироваться на срок не более чем три года. Допускается резервирование земель, находящихся в государственных и муниципальной собственности и не предоставленных гражданам и юридическим лицам, для строительства и реконструкции объектов морского транспорта, внутреннего водного транспорта, железнодорожного транспорта, воздушного транспорта (в том числе объектов единой системы организации воздушного движения), транспортно-пересадочных узлов, строительства и реконструкции автомобильных дорог федерального значения, регионального значения, межмуниципального значения, местного значения и других линейных объектов государственного или муниципального значения на срок до двадцати лет..

4. Ограничения права собственности и иных вещных прав на земельные участки в связи с резервированием земель для государственных и муниципальных нужд устанавливаются федеральными законами.

5. Порядок резервирования земель для государственных и муниципальных нужд определяется Правительством Российской Федерации.

Статья 42. Территории, в границах которых предусматривается осуществление деятельности по комплексному и устойчивому развитию территории

1. Деятельность по комплексному и устойчивому развитию территории – осуществляемая в целях обеспечения наиболее эффективного использования территории деятельность по подготовке и утверждению документации по планировке территории для размещения объектов капитального строительства жилого, производственного, общественно-делового и иного назначения и необходимых для функционирования таких объектов и обеспечения жизнедеятельности граждан объектов коммунальной, транспортной, социальной инфраструктур, а также по архитектурно-строительному проектированию, строительству, реконструкции указанных в настоящем пункте объектов.

2. Комплексное развитие территории включает следующие виды деятельности по комплексному и устойчивому развитию территории, которые осуществляется на основании статей 46.9 и 46.10 Градостроительного кодекса Российской Федерации:

1) Комплексное развитие территории по инициативе правообладателей земельных участков и (или) расположенных на них объектов недвижимого имущества – в случае, когда территория, в границах которой находятся земельные участки и (или) расположенные на них объекты недвижимого имущества, находящиеся как в государственной, муниципальной собственности (в том числе предоставленные в соответствии с земельным законодательством Российской Федерации третьим лицам), так и в собственности физических или юридических лиц.

2) Комплексное развитие территории по инициативе органа местного самоуправления – в случаях, если не менее 50 процентов от общей площади территории, в границах которой предусматривается осуществление деятельности по комплексному и устойчивому развитию территории, занимают земельные участки:

а) на которых расположены объекты капитального строительства (за исключением многоквартирных домов), признанные в установленном Правительством Российской Федерации порядке аварийными и подлежащими сносу;

б) на которых расположены объекты капитального строительства (за исключением многоквартирных домов), снос, реконструкция которых планируются на основании муниципальных адресных программ, утвержденных представительным органом местного самоуправления;

в) виды разрешенного использования которых и (или) виды разрешенного использования и характеристики расположенных на которых объектов капитального строительства не соответствуют видам разрешенного использования земельных участков и объектов капитального строительства и предельным параметрам разрешенного строительства, реконструкции объектов капитального строительства, установленным правилами землепользования и застройки;

г) на которых расположены объекты капитального строительства, признанные в соответствии с гражданским законодательством самовольными постройками.

3. Комплексное развитие территории осуществляется с учетом планируемых объектов федерального значения, объектов регионального значения, объектов местного значения, предусмотренных документами территориального планирования Российской Федерации, Республики Крым, Красногвардейского района и сельского поселения, а также с учетом зон с особыми условиями использования территорий.

4. Документация по планировке территории, подлежащей комплексному развитию по инициативе правообладателей, утверждается без проведения публичных слушаний.

5. На карте градостроительного зонирования в обязательном порядке устанавливаются территории, в границах которых предусматривается осуществление деятельности по комплексному и устойчивому развитию территории, в случае планирования осуществления такой деятельности. Границы таких территорий устанавливаются по границам одной или нескольких территориальных зон и могут отображаться на отдельной карте.

В случае, если на Карте градостроительного зонирования территории, в границах которых предусматривается осуществление деятельности по комплексному и устойчивому развитию территории, не установлены, деятельность по комплексному и устойчивому развитию территории в границах муниципального образования не осуществляется. При необходимости, в Карту градостроительного зонирования должны быть внесены изменения в части установления территорий, в границах которых предусматривается осуществление деятельности по комплексному и устойчивому развитию территории в соответствии с требованиями Главы VI.

6. Подготовка документации по планировке территории осуществляется в соответствии с главой III настоящих Правил.

Статья 43. Контроль в сфере землепользования и застройки поселения

1. Контроль в сфере землепользования и застройки поселения осуществляют должностные лица надзорных и контролирующих органов, которым в соответствии с законодательством предоставлены такие полномочия.

2. Должностные лица надзорных и контролирующих органов, действуя в соответствии с законодательством, вправе производить осмотр земельных участков и объектов капитального строительства, получать от правообладателей земельных участков, объектов капитального строительства необходимую информацию, знакомиться с документацией, относящейся к использованию земельных участков и объектов капитального строительства.

3. Правообладатели земельных участков и объектов капитального строительства обязаны оказывать должностным лицам надзорных и контрольных органов, действующим в соответствии с законодательством, содействие в выполнении ими своих обязанностей.

Статья 44. Заключительные положения

1. Правила, изменения в Правила подлежат опубликованию в порядке, установленном для опубликования нормативных правовых актов и вступают в силу на следующий день после их официального опубликования (обнародования).

2. Установленные Правилами градостроительные регламенты не являются препятствием для оформления в установленном законом порядке прав на объекты капитального строительства, построенные или реконструированные до вступления в силу Правил или внесения изменений в Правила, в том числе без разрешения на строительство и (или) разрешения на ввод в эксплуатацию объекта капитального строительства, фактическое использование которых соответствовало градостроительным регламентам, действующим на момент строительства или реконструкции данных объектов капитального строительства.

3. Принятые до вступления в силу Правил муниципальные правовые акты поселения по вопросам землепользования и застройки применяются в части, не противоречащей Правилам.

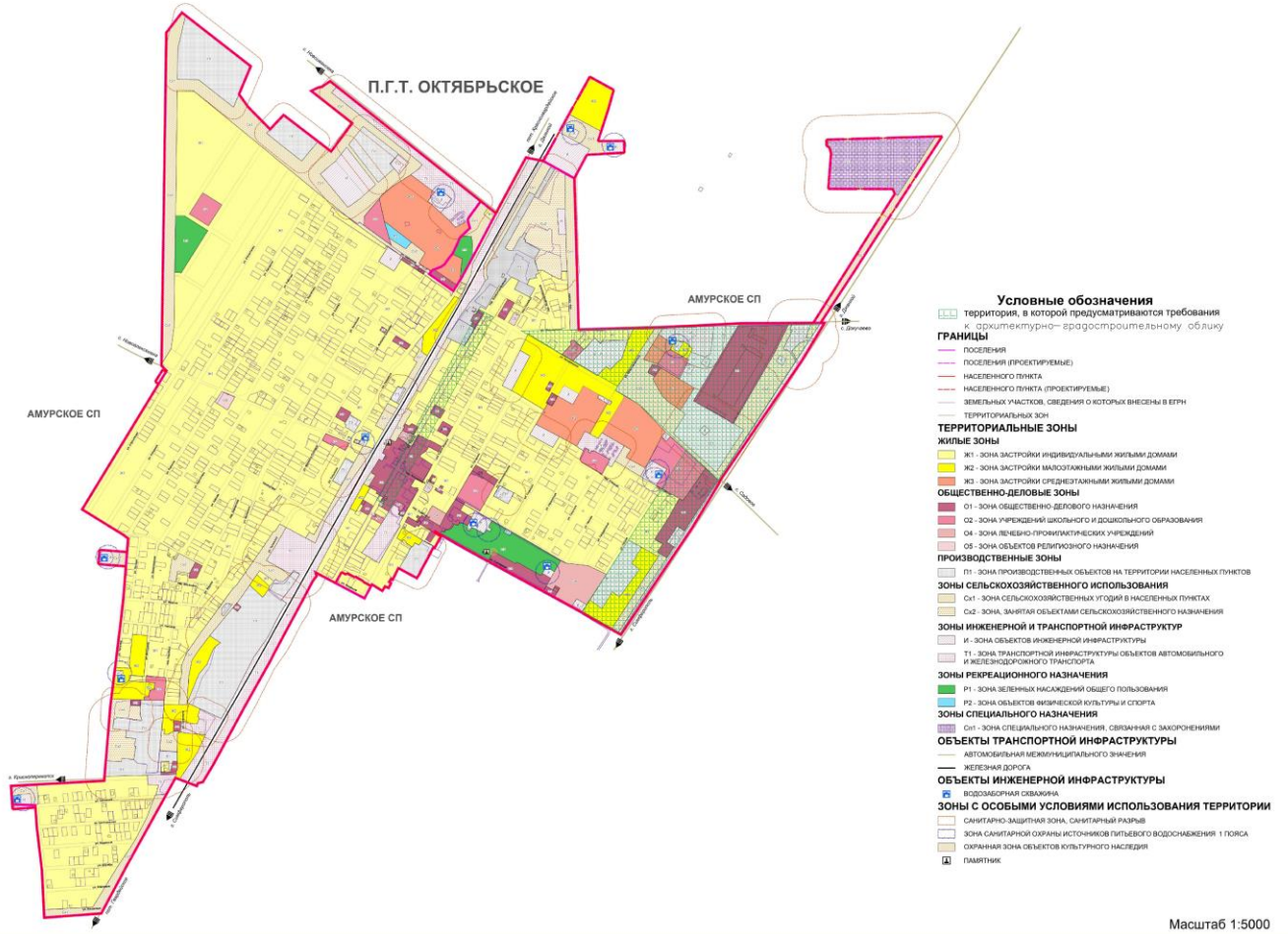
4. Разрешения на строительство, реконструкцию объектов капитального строительства, выданные физическим и юридическим лицам до вступления в силу настоящих Правил, внесения изменений в Правила являются действительными. Разрешения на ввод в эксплуатацию построенных или реконструированных на основе таких разрешений на строительство объектов капитального строительства выдаются в соответствии с действующими на момент выдачи разрешения на строительство градостроительными регламентами.

5. Градостроительные планы земельных участков, решения о предварительном согласовании места размещения объекта, выданные (принятые) до вступления в силу настоящих Правил, внесения изменений в Правила применяются в части, не противоречащей установленным Правилами градостроительным регламентам.

6. Использование недвижимого имущества, не соответствующего градостроительным регламентам, может осуществляться только в соответствии со статьей 16 Правил.

РАЗДЕЛ II. КАРТА ГРАДОСТРОИТЕЛЬНОГО ЗОНИРОВАНИЯ

Правила землепользования и застройки Октябрьского сельского поселения
Карта градостроительного зонирования



РАЗДЕЛ III. ГРАДОСТРОИТЕЛЬНЫЕ РЕГЛАМЕНТЫ ТЕРРИТОРИАЛЬНЫХ ЗОН

Глава IX. Градостроительные регламенты

Статья 45. Общие требования

1. Виды разрешенного использования и их числовые обозначения (коды) приведены в соответствии с приказом Минэкономразвития России от 01.09.2014 №540 «Об утверждении классификатора видов разрешенного использования земельных участков».

2. Применение **вспомогательных видов разрешенного использования** допускается при соблюдении следующих условий:

1) вспомогательные виды разрешенного использования земельных участков и объектов капитального строительства могут применяться только дополнительно по отношению к основным видам разрешенного использования и условно разрешенным видам использования земельных участков и объектов капитального строительства, и только совместно с ними;

2) объекты вспомогательных видов разрешенного использования связаны, в том числе технологически, с объектами основных и (или) условно разрешенных видов использования и обеспечивают использование объектов основных и (или) условно разрешенных видов использования;

3) суммарная доля площади зданий, строений и сооружений (помещений), занимаемых объектами вспомогательных видов разрешенного использования, расположенных на одном земельном участке, не должна превышать 30 % общей площади зданий, строений и сооружений на данном земельном участке, включая подземную часть, за исключением видов разрешенного использования для индивидуального жилищного строительства (код 2.1), Ведение садоводства (код 13.2) и Ведение дачного хозяйства (код 13.3);

4) суммарная доля площади земельного участка, занимаемая объектами вспомогательных видов разрешенного использования, не должна превышать 25 % общей площади соответствующего земельного участка, а также относящимся к ним машино-местами, иными необходимыми в соответствии с действующим законодательством элементами инженерно-технического обеспечения и благоустройства, за исключением видов разрешенного использования Для индивидуального жилищного строительства (код 2.1), Ведение садоводства (код 13.2) и Ведение дачного хозяйства (код 13.3);

5) требования пунктов 3 и 4 не распространяются в границах территориальных зон «производственные зоны, зоны инженерной и транспортной инфраструктур» (П1, И, Т1);

б) размещение объектов нежилого назначения во встроенных, пристроенных и встроенно-пристроенных помещениях многоквартирного дома осуществляется в соответствии с видами разрешенного использования, предусмотренными кодами 2.7.1, 3.3, 3.4.1, 3.5.1, 3.6, 4.1, 4.4, 4.5, 4.6, 4.7 и 5.1 и допускается только в случае, если указанные объекты имеют обособленные вход для посетителей, подъезд и парковочные места для хранения транспортных средств, самостоятельные шахты для вентиляции, отделение нежилых помещений от жилых противопожарными, звукоизолирующими перекрытиями и перегородками и при условии соблюдения строительных, экологических, санитарно-гигиенических, противопожарных и иных

правил, нормативов;

7) общая площадь встроенных, пристроенных и встроенно-пристроенных помещений многоквартирного жилого дома, занимаемых объектами нежилого назначения, за исключением подземных гаражей и автостоянок, не может превышать 15 % от общей площади помещений соответствующих многоквартирных домов;

8) размещение объектов вспомогательных видов разрешенного использования допускается при соблюдении строительных, экологических, санитарно-гигиенических, противопожарных и иных правил, нормативов.

3. К **условно разрешенным видам использования** земельных участков и объектов капитального строительства установлены следующие общие требования:

1) в составе разрешения на условно разрешенный вид использования могут устанавливаться дополнительные ограничения с учетом возможности обеспечения указанного вида использования нормативными объектами социального назначения (только для жилой застройки), транспортного обслуживания и инженерно-технического обеспечения; соблюдения прав и законных интересов правообладателей смежных земельных участков и объектов капитального строительства, иных физических и юридических лиц; возможного негативного воздействия на окружающую среду.

4. Содержание видов разрешенного использования, перечисленных в составе регламентов, допускает без отдельного указания размещение и эксплуатацию линейного объекта (кроме железных дорог общего пользования и автомобильных дорог общего пользования федерального и регионального значения), размещение защитных сооружений (насаждений), объектов мелиорации, антенно-мачтовых сооружений, информационных и геодезических знаков, если федеральным законом не установлено иное. В том числе, при размещении указанных объектов, для всех территориальных зона основными видами разрешенного использования являются: Коммунальное обслуживание (код 3.1), Энергетика (код 6.7), Связь (код 6.8), Водный транспорт (код 7.3), Трубопроводный транспорт (код 7.5), Гидротехнические сооружения (код 11.3).

5. В части установления **предельных параметров разрешенного строительства**, реконструкции объектов капитального строительства во всех территориальных зонах действуют следующие требования:

1) при определении количества этажей в целях применения Правил в количество этажей объектов капитального строительства включаются все надземные этажи, в том числе технический этаж, мансардный, а также цокольный этаж, если верх его перекрытия находится выше средней планировочной отметки земли не менее чем на 2 метра;

2) требования к максимальной высоте зданий, строений, сооружений включают общую высоту от планировочной отметки земли до конька крыши или парапета плоской кровли зданий, строений и сооружений;

3) требования в части максимальной высоты зданий, строений, сооружений, установленные настоящими Правилами, не распространяются на антенны, вентиляционные и дымовые трубы, ограждения, объекты религиозного назначения, а также на инженерное оборудование в открытом исполнении, на сквозные металлические конструкции в открытом исполнении, являющиеся частью здания или отдельно стоящие;

4) при определении минимальной площади для размещения машино-мест в границах земельных участков объектов с видами разрешенного использования 2.7, 3.4.2, 3.5, 3.5.1, 3.5.2, 4.2, 4.3, 4.4, 4.6 дополнительно должен учитываться расчет количества мест на погрузочно-разгрузочных площадках из расчета 90 квадратных

метров на одно место, для остальных видов разрешенного использования – по заданию на проектирование.

6. К ограждению земельных участков (за исключением шумозащитных экранов) устанавливаются следующие требования:

1) общие требования к ограждениям земельных участков

- живые изгороди не должны выступать за границы земельных участков, иметь острые шипы и колючки со стороны главного фасада (главных фасадов) дома, примыкающих пешеходных дорожек и тротуаров;

- технические характеристики возводимого ограждения земельного участка (высота ограждения, материал, используемый для возведения ограждения, иные характеристики) должны соответствовать требованиям, предъявляемым Правилами и действующим законодательством Российской Федерации, не нарушать права третьих лиц.

2) требования к ограждению земельных участков для земельных участков с видом разрешенного использования:

Вид разрешенного использования земельного участка	Максимальная высота ограждения	Тип ограждения
Малоэтажная многоквартирная жилая застройка (код 2.1.1)	запрещено для любой формы собственности	
Для индивидуального жилищного строительства (код 2.1)	<ul style="list-style-type: none"> - максимальная высота ограждения земельных участков со стороны улично-дорожной сети: 2,0 метра; - максимальная высота ограждения земельных участков на границе с соседним земельным участком допускается: 1,8 метра 	не установлено
для остальных видов разрешенного использования	<ul style="list-style-type: none"> - максимальная высота ограждения земельных участков со стороны улично-дорожной сети: 1,2 метра; - максимальная высота ограждения земельных участков на границе с соседним земельным участком допускается: 1,8 метра, сплошные высотой не более 1,7 метров 	живая изгородь, решетчатое, сетчатое, сплошное прозрачное или без ограждения и по согласованию со смежными землепользователями – сплошные

3) для внешних ограждений земельных участков в границах производственных зон, зон инженерной и транспортной инфраструктур, зон специального назначения допускается максимальная высота ограждения до 2,0 метров только в случаях, когда они требуются по условиям эксплуатации и охраны предприятий, зданий и сооружений.

7. Градостроительные регламенты всех территориальных зон применяются с учетом ограничений, определенных Главой X настоящих Правил, иными документами по экологическим условиям и нормативному режиму хозяйственной деятельности с учетом требований статьи 9 настоящих Правил. Размещение новых и реконструкция объектов

основных и условно разрешенных видов использования, в отношении которых устанавливаются санитарно-защитные зоны, допускается в соответствии с санитарно-эпидемиологическими правилами и нормативами.

8. Требования к **минимальным отступам зданий, строений и сооружений от границ земельных участков** в целях определения мест допустимого размещения зданий, строений и сооружений при новом строительстве, за пределами которых запрещено строительство зданий, строений и сооружений, устанавливаются в соответствии с таблицей (кроме земельных участков с видами разрешенного использования Ведение садоводства (код 13.2) и Ведение дачного хозяйства (код 13.3)):

Расположение границ земельных участков	Вид и характеристика объекта капитального строительства	Минимальный отступ стен зданий, строений и сооружений от границ земельных участков, метров
границы земельных участков расположены вдоль магистральных улиц (совпадают с красными линиями магистральных улиц) – для земельных участков, расположенных вдоль автомобильных дорог общего пользования федерального и регионального значения	для объектов всех видов**	5
границы земельных участков расположены вдоль прочих улиц и проездов (совпадают с красными линиями прочих улиц и проездов)*	для объектов всех видов**	3
границы земельных участков расположены вдоль внутриквартальных проездов (совпадают с красными линиями внутриквартальных проездов)*	для всех зданий, строений, сооружений	6
границы смежных земельных участков, не примыкающих к красным линиям	для зданий, строений и сооружений без окон, дверных и иных проемов от границ земельных участков	1
	для стен зданий, строений и сооружений с окнами, дверными и иными проемами	не менее 3 метров с учётом необходимости обеспечения нормативной инсоляции и освещенности

*Допускается принимать минимальные отступы стен зданий, строений и сооружений без окон, дверных и иных проемов от границ земельных участков для нового строительства – 0 метров.

** Размещение ранее построенных индивидуальных жилых домов в условиях сложившейся застройки допускается по красной линии улиц.

Данные требования не распространяются на линейные объекты.

Для земельных участков с видами разрешенного использования Ведение садоводства (код 13.2) и Ведение дачного хозяйства (код 13.3) требования к отступам от границ земельных участков принимаются с учетом требований СП 53.13330.2011.

9. Требования к минимальному количеству **машино-мест** для хранения индивидуального автотранспорта на земельных участках устанавливаются в соответствии с таблицей:

№	Вид разрешенного использования	Код вида использования	Минимальное количество машино-мест
1	Для индивидуального жилищного строительства, блокированная жилая застройка, ведение садоводства, ведение дачного хозяйства	2.1, 2.3, 13.2, 13.3	1 машино-место на земельный участок
2	Малоэтажная многоквартирная жилая застройка	2.1.1, 2.5	1 машино-место на 80 квадратных метров общей площади квартир
3	Гостиничное обслуживание	4.7	1 машино-место на 5 работников, 15 машино-мест на 100 гостиничных мест для гостиниц высшего разряда 4-5 «звезд», 8 машино-мест на 100 гостиничных мест для прочих гостиниц
4	Культурное развитие, ветеринарное обслуживание, общественное питание, развлечения, спорт	3.6, 3.10, 4.6, 4.8, 5.1	1 машино-место на 5 работников в максимальную смену, а также 1 машино-место на 10 одновременных посетителей при их максимальном количестве
5	Социальное обслуживание, бытовое обслуживание, банковская и страховая деятельность, обеспечение научной деятельности, общественное управление, деловое управление	3.2, 3.3, 3.8, 3.9, 4.1, 4.5	1 машино-место на 30 кв.м общей площади, 1 машино-место на 15 одновременных посетителей
	Амбулаторно-поликлиническое обслуживание	3.4.1	1 машино-место на 5 работников, 2 машино-места на 100 посещений в смену для посетителей
7	Стационарное медицинское обслуживание	3.4.2, 9.2.1	1 машино-место на 5 работников, 1 машино-место на 20 койко-мест
8	Общее пользование водными объектами	11.1	1 машино-место на 25 кв.м земельного участка пляжа
9	Ритуальная деятельность	12.1	5 машино-мест на 1 га земельного участка кладбища
10	Религиозное использование	3.7	1 машино-место на 50 кв.м

№	Вид разрешенного использования	Код вида использования	Минимальное количество машино-мест
			общей площади объекта
11	Автомобильный транспорт	7.2	1 машино-место на 10 пассажиров, прибывающих в «час пик», а также 1 машино-место на 5 работников
12	Объекты торговли (торговые центры, торгово-развлекательные центры (комплексы))	4.2	1 машино-место на 50 кв. м общей площади, а также 1 машино-место на 5 работников
13	Магазины, рынки	4.4, 4.3	1 машино-место на 14 кв. м торговой площади для объектов с площадью торгового зала более 3500 кв.м, 1 машино-место на 20 кв.м торговой площади для объектов с площадью торгового зала от 200 до 3500 кв.м, 1 машино-место на 50 кв.м, торговой площади для объектов с площадью торгового зала от 50 до 200 кв.м, 1 машино-место на 5 работников
14	Производственная деятельность, тяжелая промышленность, автомобилестроительная промышленность, легкая промышленность, фармацевтическая промышленность, пищевая промышленность, нефтехимическая промышленность, строительная промышленность, специальная деятельность	6.0, 6.2, 6.2.1, 6.3, 6.3.1, 6.4, 6.5, 6.6, 12.2	1 машино-место на 5 работников в максимальную смену

* Нормативное минимальное количество машино-мест для хранения индивидуального автотранспорта в границах квартала складывается из количества машино-мест на парковочных местах для хранения индивидуального автотранспорта, расположенных в границах квартала на территориях общего пользования, и машино-мест на земельных участках.

Применительно к видам разрешенного использования, не указанным в таблице, параметры минимального количества машино-мест для хранения индивидуального автотранспорта на земельных участках не подлежат установлению, могут определяться заданием на проектирование.

Машино-места для хранения индивидуального автотранспорта, необходимые в соответствии с настоящими Правилами, могут быть организованы в виде отдельно стоящих и пристроенных гаражей, в том числе подземных, предназначенных для хранения

личного автотранспорта граждан в качестве вспомогательных видов использования, а также в виде гаражей с несколькими стояночными местами, стоянок (парковок), размещаемых на отдельных земельных участках с видом разрешенного использования Объекты гаражного назначения (код 2.7.1) с соблюдением нормативных радиусов территориальной доступности – в пределах пешеходной доступности не более 400 метров (в случае подготовки проектной документации).

10. Не допускаются строительство и реконструкция объектов капитального строительства в случаях, предусмотренных законодательством о социальной защите инвалидов, без приспособления указанных объектов для беспрепятственного доступа к ним инвалидов и использования их инвалидами, независимо от того, к какому виду разрешенного использования относится объект.

11. Предельные размеры земельных участков и предельные параметры разрешенного строительства, реконструкции объектов капитального строительства, не установленные в составе градостроительных регламентов, определяются в соответствии с региональными нормативами градостроительного проектирования, местными нормативами градостроительного проектирования, СП 42.13330.2011 «Градостроительство. Планировка и застройка городских и сельских поселений», СП 55.13330.2011 «Дома жилые одноквартирные. Актуализированная редакция СНиП 31-02-2001», СП 14.13330.2014 Строительство в сейсмических районах СНиП II-7-81* (актуализированного СНиП II-7-81* «Строительство в сейсмических районах» (СП 14.13330.2011)) (с Изменением № 1), требованиями Федерального закона «Технический регламент о требованиях пожарной безопасности» от 22.07.2008 № 123-ФЗ, другими действующими строительными, экологическими, санитарно-гигиеническими, санитарно-эпидемиологическими, противопожарными и иными правилами и нормативными документами, а также заданиями на проектирование. При этом, предельные размеры земельных участков не могут быть менее площади, занимаемой существующим или размещаемым в их границах объектами капитального строительства с учетом соблюдения требований максимального процента застройки в границах земельного участка, а также по размещению минимального количества машино-мест в соответствии с установленными настоящими Правилами предельными параметрами разрешенного строительства, реконструкции объектов капитального строительства, что должно быть подтверждено в составе проектной документации.

12. **Максимальный процент застройки в границах земельного участка**, определяемый как отношение суммарной площади земельного участка, которая может быть застроена, ко всей площади земельного участка устанавливается в соответствии с таблицей:

	Вид разрешенного использования	Максимальный процент застройки в границах земельного участка
	Для индивидуального жилищного строительства (код 2.1)	50 %
	Малоэтажная многоквартирная жилая застройка (код 2.1.1)	30 %
	Блокированная жилая застройка (код 2.3)	60 %
	Бытовое обслуживание (код 3.3) Деловое управление (код 4.1) Магазины (код 4.4) Банковская и страховая деятельность (код 4.5) Общественное питание (код 4.6) Гостиничное обслуживание (код 4.7)	50 %

	Вид разрешенного использования	Максимальный процент застройки в границах земельного участка
	Развлечения (код 4.8)	
	Спорт (код 5.1)	30 %
	Туристическое обслуживание (код 5.2.1)	20 %
	Отдых (рекреация) (код 5.0)	10 %
	Склады (код 6.9) Производственная деятельность (код 6.0) Тяжелая промышленность (код 6.2) Автомобилестроительная промышленность (код 6.2.1) Легкая промышленность (код 6.3) Фармацевтическая промышленность (код 6.3.1) Пищевая промышленность (код 6.4) Нефтехимическая промышленность (код 6.5) Строительная промышленность (код 6.6)	60 %

Применительно к видам разрешенного использования, не указанным в таблице, параметры максимального процента застройки в границах земельного участка не подлежат установлению, могут определяться заданием на проектирование.

Статья 46. Территориальные зоны

1. Для целей регулирования землепользования и застройки в границах населенных пунктов Октябрьского сельского поселения в соответствии с настоящими Правилами установлены следующие территориальные зоны:

1) Жилые зоны:

- Ж1 Зона застройки индивидуальными жилыми домами
- Ж2 Зона застройки малоэтажными жилыми домами
- Ж3 Зона застройки средне этажными жилыми домами

2) Общественно-деловые зоны:

- О1 Зона общественно-делового назначения
- О2 Зона учреждений школьного и дошкольного образования
- О4 Зона лечебно-профилактических учреждений
- О5 Зона объектов религиозного значения

3) Производственные зоны:

- П1 Зона производственных объектов на территории населенных пунктов

4) Зоны инженерной и транспортной инфраструктур:

- И Зона объектов инженерной инфраструктуры
- Т1 Зона транспортной инфраструктуры объектов автомобильного и железнодорожного транспорта

5) Зоны сельскохозяйственного использования:

- Cx1 Зона сельскохозяйственных угодий
 Cx2 Зона занятая объектами сельскохозяйственного назначения

6) Зоны рекреационного назначения:

- P1 Зона зеленых насаждений общего пользования
 P2 Зона объектов физической культуры и спорта

7) Зоны специального назначения:

- Сп1 Зона специального назначения, связанная с захоронениями

2. В составе территориальной зоны могут выделяться подзоны территориальной зоны – территории, выделенные в составе территориальной зоны по схожести средовых характеристик застройки в её пределах и для которых установлены одинаковые виды разрешенного использования, но различные параметры использования земельных участков и объектов капитального строительства. Выделение подзон территориальной зоны осуществляется путем внесения изменений в Правила в порядке, предусмотренном главой VI Правил на основании заключения Комиссии.

Статья 47. Градостроительный регламент зоны застройки индивидуальными жилыми домами (Ж1)

1. Цель выделения зоны – для обеспечения правовых условий строительства и реконструкции индивидуальных жилых домов и ведения личного подсобного хозяйства в сельских населенных пунктах с возможностью содержания сельскохозяйственных животных и размещением объектов капитального строительства обслуживания населения.

2. Виды разрешенного использования земельных участков и объектов капитального строительства:

Наименование вида разрешенного использования земельного участка	Описание вида разрешенного использования земельного участка	код
Основные виды разрешенного использования		
Для индивидуального жилищного строительства	Размещение жилого дома (отдельно стоящего здания количеством надземных этажей не более чем три, высотой не более двадцати метров, которое состоит из комнат и помещений вспомогательного использования, предназначенных для удовлетворения гражданами бытовых и иных нужд, связанных с их проживанием в таком здании, не предназначенного для раздела на самостоятельные объекты недвижимости); выращивание сельскохозяйственных культур; размещение индивидуальных гаражей и хозяйственных построек	2.1
Для ведения личного подсобного	Размещение жилого дома, указанного в описании вида разрешенного использования с <u>кодом 2.1</u> ;	2.2

Наименование вида разрешенного использования земельного участка	Описание вида разрешенного использования земельного участка	код
хозяйства (приусадебный земельный участок)	производство сельскохозяйственной продукции; размещение гаража и иных вспомогательных сооружений; содержание сельскохозяйственных животных	
Ведение огородничества**	Осуществление отдыха и (или) выращивания гражданами для собственных нужд сельскохозяйственных культур; размещение хозяйственных построек, не являющихся объектами недвижимости, предназначенных для хранения инвентаря и урожая сельскохозяйственных культур	13.1
Обслуживание жилой застройки	Размещение объектов капитального строительства, размещение которых предусмотрено видами разрешенного использования с <u>кодами 3.1, 3.2, 3.3, 3.4, 3.4.1, 3.5.1, 3.6, 3.7, 3.10.1, 4.1, 4.3, 4.4, 4.6, 4.9.1.2, 5.1.2, 5.1.3</u> , если их размещение необходимо для обслуживания жилой застройки, а также связано с проживанием граждан, не причиняет вреда окружающей среде и санитарному благополучию, не нарушает права жителей, не требует установления санитарной зоны	2.7
Общественное управление	Размещение зданий, предназначенных для размещения органов и организаций общественного управления. Содержание данного вида разрешенного использования включает в себя содержание видов разрешенного использования с <u>кодами 3.8.1 - 3.8.2</u>	3.8
Земельные участки (территории) общего пользования	Земельные участки общего пользования. Содержание данного вида разрешенного использования включает в себя содержание видов разрешенного использования с <u>кодами 12.0.1 - 12.0.2</u>	12.0
Условно разрешенные виды использования*		
Блокированная жилая застройка***	Размещение жилого дома, имеющего одну или несколько общих стен с соседними жилыми домами (количеством этажей не более чем три, при общем количестве совмещенных домов не более десяти и каждый из которых предназначен для проживания одной семьи, имеет общую стену (общие стены) без проемов с соседним домом или соседними домами, расположен на отдельном земельном участке и имеет выход на территорию общего пользования (жилые дома блокированной застройки); разведение декоративных и плодовых деревьев, овощных и ягодных культур; размещение индивидуальных гаражей и иных вспомогательных сооружений; обустройство спортивных и детских площадок, площадок для отдыха	2.3
Малоэтажная многоквартирная жилая застройка	Размещение малоэтажных многоквартирных домов (многоквартирные дома высотой до 4 этажей, включая мансардный); обустройство спортивных и детских площадок, площадок	2.1.1

Наименование вида разрешенного использования земельного участка	Описание вида разрешенного использования земельного участка	од
	для отдыха; размещение объектов обслуживания жилой застройки во встроенных, пристроенных и встроенно-пристроенных помещениях малоэтажного многоквартирного дома, если общая площадь таких помещений в малоэтажном многоквартирном доме не составляет более 15% общей площади помещений дома	
Магазины	Размещение объектов капитального строительства, предназначенных для продажи товаров, торговая площадь которых составляет до 5000 кв. м	4.4
Образование и просвещение	Размещение объектов капитального строительства, предназначенных для воспитания, образования и просвещения. Содержание данного вида разрешенного использования включает в себя содержание видов разрешенного использования с кодами <u>3.5.1 - 3.5.2</u>	3.5
Питомники	Выращивание и реализация подростка деревьев и кустарников, используемых в сельском хозяйстве, а также иных сельскохозяйственных культур для получения рассады и семян; размещение сооружений, необходимых для указанных видов сельскохозяйственного производства	1.17
Коммунальное обслуживание	Размещение зданий и сооружений в целях обеспечения физических и юридических лиц коммунальными услугами. Содержание данного вида разрешенного использования включает в себя содержание видов разрешенного использования с кодами <u>3.1.1 - 3.1.2</u>	3.1
Связь	Размещение объектов связи, радиовещания, телевидения, включая воздушные радиорелейные, надземные и подземные кабельные линии связи, линии радиофикации, антенные поля, усилительные пункты на кабельных линиях связи, инфраструктуру спутниковой связи и телерадиовещания, за исключением объектов связи, размещение которых предусмотрено содержанием видов разрешенного использования с кодами <u>3.1.1, 3.2.3</u>	6.8
Гостиничное обслуживание	Размещение гостиниц, а также иных зданий, используемых с целью извлечения предпринимательской выгоды из предоставления жилого помещения для временного проживания в них	4.7
Служебные гаражи	Размещение постоянных или временных гаражей, стоянок для хранения служебного автотранспорта, используемого в целях осуществления видов деятельности, предусмотренных видами разрешенного использования с кодами <u>3.0, 4.0</u> , а также для стоянки и хранения транспортных средств общего пользования, в том числе в депо	4.9
Ремонт	Размещение мастерских, предназначенных для	4.9.1.4

Наименование вида разрешенного использования земельного участка	Описание вида разрешенного использования земельного участка	код
автомобилей	ремонта и обслуживания автомобилей, и прочих объектов дорожного сервиса, а также размещение магазинов сопутствующей торговли	
Спорт	Размещение зданий и сооружений для занятия спортом. Содержание данного вида разрешенного использования включает в себя содержание видов разрешенного использования с кодами <u>5.1.1 - 5.1.7</u>	5.1
Туристическое обслуживание	Размещение пансионатов, туристических гостиниц, кемпингов, домов отдыха, не оказывающих услуги по лечению, а также иных зданий, используемых с целью извлечения предпринимательской выгоды из предоставления жилого помещения для временного проживания в них; размещение детских лагерей	5.2.1
Гидротехнические сооружения	Размещение гидротехнических сооружений, необходимых для эксплуатации водохранилищ (плотин, водосбросов, водозаборных, водовыпускных и других гидротехнических сооружений, судопропускных сооружений, рыбозащитных и рыбопропускных сооружений, берегозащитных сооружений)	11.3
Вспомогательные виды разрешенного использования****		
о Пчеловодств	Осуществление хозяйственной деятельности, в том числе на сельскохозяйственных угодьях, по разведению, содержанию и использованию пчел и иных полезных насекомых; размещение ульев, иных объектов и оборудования, необходимого для пчеловодства и разведения иных полезных насекомых; размещение сооружений, используемых для хранения и первичной переработки продукции пчеловодства	.12
Коммунальное обслуживание	Размещение зданий и сооружений в целях обеспечения физических и юридических лиц коммунальными услугами. Содержание данного вида разрешенного использования включает в себя содержание видов разрешенного использования с кодами <u>3.1.1 - 3.1.2</u>	.1
Ведение огородничества	Осуществление отдыха и (или) выращивания гражданами для собственных нужд сельскохозяйственных культур; размещение хозяйственных построек, не являющихся объектами недвижимости, предназначенных для хранения инвентаря и урожая сельскохозяйственных культур	3.1

* С учетом соблюдения требований части 4 статьи 45 настоящих Правил.

** Основной вид разрешенного использования Ведение огородничества (код 13.1) допускается для реализации полномочий местного самоуправления в соответствии с пунктом 19 части 2 статьи 39.6 (с учетом пункта 12 части 8 статьи 39.8) Земельного

кодекса Российской Федерации.

*** Условно разрешенный вид использования Блокированная жилая застройка (код 2.3) допускается для размещения малоэтажных блокированных жилых домов с количеством блоков не более двух.

**** Вспомогательные виды разрешенного использования земельных участков и объектов капитального строительства определяются в соответствии с частью 3 статьи 45 настоящих Правил.

В границах территорий, указанных в Карте градостроительного зонирования в соответствии со статьей 71 настоящих правил установлены требования к согласованию архитектурно-градостроительному облику объектов капитального строительства применительно к виду разрешенного использования указанных в статье.

3. Предельные (минимальные и (или) максимальные) размеры земельных участков и предельные параметры разрешенного строительства, реконструкции объектов капитального строительства:

Параметр	Значение
Предельные (минимальные и (или) максимальные) размеры земельных участков:	
Минимальная площадь земельного участка для видов разрешенного использования Для индивидуального жилищного строительства (код 2.1); Для ведения личного подсобного хозяйства (код 2.2)	0,04 га
Минимальная площадь земельного участка для вида разрешенного использования Ведение огородничества (код 13.1)	0,04 га
Минимальная площадь земельного участка для остальных видов разрешенного использования	соответствии с частью 11 статьи 45 настоящих Правил
Максимальная площадь земельного участка для видов разрешенного использования Для индивидуального жилищного строительства (код 2.1)	0,25 га
Максимальная площадь земельного участка для видов разрешенного использования Для ведения личного подсобного хозяйства (код 2.2)	0,25 га
Максимальная площадь земельного участка для вида разрешенного использования Ведение огородничества (код 13.1)	0,2 га
Минимальные отступы от границ земельных участков в целях определения мест допустимого размещения зданий, строений, сооружений, за пределами которых запрещено строительство зданий, строений, сооружений:	
Минимальный отступ хозяйственных и прочих вспомогательных строений от межи, разделяющей соседние участки с видами разрешенного использования Для индивидуального жилищного строительства (код 2.1); Для ведения личного подсобного хозяйства (код 2.2)	1 метр
Минимальный отступ строений для содержания скота и птицы от межи, разделяющей соседние участки с видами разрешенного использования Для индивидуального жилищного строительства (код 2.1); Для ведения личного подсобного хозяйства (код 2.2)	4 метра

Параметр	Значение
Минимальные отступы от границ земельных участков для остальных зданий, строений, сооружений	в соответствии с частью 8 статьи 45 настоящих Правил
Предельное количество этажей или предельная высота зданий, строений, сооружений:	
Максимальное количество этажей надземной части зданий, строений, сооружений на земельных участках	3
Максимальная высота зданий жилого назначения на земельных участках	12 метров
Максимальная высота зданий, строений, сооружений нежилого назначения на земельных участках	10 метров
Максимальный процент застройки в границах земельного участка	в соответствии с частью 12 статьи 45 настоящих Правил
Иные предельные параметры разрешенного строительства, реконструкции объектов капитального строительства:	
Максимальная общая площадь объектов капитального строительства нежилого назначения, включая объекты условно разрешенных видов использования, на земельных участках	300 квадратных метров
Максимальный класс опасности (в соответствии с санитарно-эпидемиологическими правилами) объектов капитального строительства, размещаемых на земельных участках	V
Минимальное количество машино-мест для хранения индивидуального автотранспорта на земельных участках	в соответствии с частью 9 статьи 45 настоящих Правил
Максимальная высота ограждения земельных участков	в соответствии с частью 6 статьи 45 настоящих Правил

4. В случае если земельный участок и объект капитального строительства расположены в границах зон с особыми условиями использования территорий, правовой режим использования и застройки указанного земельного участка определяется настоящим градостроительным регламентом и совокупностью ограничений, установленных в соответствии с законодательством Российской Федерации. Сведения об ограничениях использования земельных участков и объектов капитального строительства приведены на Карте градостроительного зонирования и в Главе X настоящих Правил.

Статья 48. Градостроительный регламент зоны застройки малоэтажными жилыми домами (Ж2)

1. Цель выделения зоны – для обеспечения правовых условий строительства и реконструкции малоэтажных жилых домов с возможностью размещения объектов капитального строительства обслуживания населения.

2. Виды разрешенного использования земельных участков и объектов капитального строительства:

Наименование вида разрешенного использования земельного участка	Описание вида разрешенного использования земельного участка	код
Основные виды разрешенного использования		
Малоэтажная многоквартирная жилая застройка	<p>Размещение малоэтажных многоквартирных домов (многоквартирные дома высотой до 4 этажей, включая мансардный);</p> <p>обустройство спортивных и детских площадок, площадок для отдыха;</p> <p>размещение объектов обслуживания жилой застройки во встроенных, пристроенных и встроенно-пристроенных помещениях малоэтажного многоквартирного дома, если общая площадь таких помещений в малоэтажном многоквартирном доме не составляет более 15% общей площади помещений дома</p>	2.1. 1
Блокированная жилая застройка	<p>Размещение жилого дома, имеющего одну или несколько общих стен с соседними жилыми домами (количеством этажей не более чем три, при общем количестве совмещенных домов не более десяти и каждый из которых предназначен для проживания одной семьи, имеет общую стену (общие стены) без проемов с соседним домом или соседними домами, расположен на отдельном земельном участке и имеет выход на территорию общего пользования (жилые дома блокированной застройки);</p> <p>разведение декоративных и плодовых деревьев, овощных и ягодных культур;</p> <p>размещение индивидуальных гаражей и иных вспомогательных сооружений;</p> <p>обустройство спортивных и детских площадок, площадок для отдыха</p>	2.3
Обслуживание жилой застройки	<p>Размещение объектов капитального строительства, размещение которых предусмотрено видами разрешенного использования с <u>кодами 3.1, 3.2, 3.3, 3.4, 3.4.1, 3.5.1, 3.6, 3.7, 3.10.1, 4.1, 4.3, 4.4, 4.6, 5.1.2, 5.1.3</u>, если их размещение необходимо для обслуживания жилой застройки, а также связано с проживанием граждан, не причиняет вреда окружающей среде и санитарному благополучию, не нарушает права жителей, не требует установления санитарной зоны</p>	2.7
Коммунальное обслуживание	<p>Размещение зданий и сооружений в целях обеспечения физических и юридических лиц коммунальными услугами. Содержание данного вида разрешенного использования включает в себя содержание видов разрешенного использования с <u>кодами 3.1.1 - 3.1.2</u></p>	3.1
Общественная	<p>Размещение зданий, предназначенных для размещения общежитий, предназначенных для проживания граждан на время их работы, службы или обучения, за исключением зданий,</p>	3.2. 4

Наименование вида разрешенного использования земельного участка	Описание вида разрешенного использования земельного участка	код
	размещение которых предусмотрено содержанием вида разрешенного использования с <u>кодом 4.7</u>	
Общественное питание	Размещение объектов капитального строительства в целях устройства мест общественного питания (рестораны, кафе, столовые, закусочные, бары)	.6
Земельные участки (территории) общего пользования	Земельные участки общего пользования. Содержание данного вида разрешенного использования включает в себя содержание видов разрешенного использования с <u>кодами 12.0.1 - 12.0.2</u>	12.0
Условно разрешенные виды использования*		
Хранение автотранспорта	Размещение отдельно стоящих и пристроенных гаражей, в том числе подземных, предназначенных для хранения автотранспорта, в том числе с разделением на машино-места, за исключением гаражей, размещение которых предусмотрено содержанием вида разрешенного использования с <u>кодом 4.9</u>	.7.1
Для индивидуального жилищного строительства	Размещение жилого дома (отдельно стоящего здания количеством надземных этажей не более чем три, высотой не более двадцати метров, которое состоит из комнат и помещений вспомогательного использования, предназначенных для удовлетворения гражданами бытовых и иных нужд, связанных с их проживанием в таком здании, не предназначенного для раздела на самостоятельные объекты недвижимости); выращивание сельскохозяйственных культур; размещение индивидуальных гаражей и хозяйственных построек	2.1
Вспомогательные виды разрешенного использования**		
Коммунальное обслуживание	Размещение зданий и сооружений в целях обеспечения физических и юридических лиц коммунальными услугами. Содержание данного вида разрешенного использования включает в себя содержание видов разрешенного использования с <u>кодами 3.1.1 - 3.1.2</u>	.1

* С учетом соблюдения требований части 4 статьи 45 настоящих Правил.

** Вспомогательные виды разрешенного использования земельных участков и объектов капитального строительства определяются в соответствии с частью 3 статьи 45 настоящих Правил.

В границах территорий, указанных в Карте градостроительного зонирования в соответствии со статьей 71 настоящих правил установлены требования к согласованию архитектурно-градостроительному облику объектов капитального строительства применительно к виду разрешенного использования указанных в статье.

3. Предельные (минимальные и (или) максимальные) размеры земельных участков и предельные параметры разрешенного строительства, реконструкции объектов капитального строительства:

Параметр	Значение
Предельные (минимальные и (или) максимальные) размеры земельных участков:	
Минимальная площадь земельного участка	соответствии с частью 11 статьи 45 настоящих Правил
Минимальные отступы от границ земельных участков в целях определения мест допустимого размещения зданий, строений, сооружений, за пределами которых запрещено строительство зданий, строений, сооружений	в соответствии с частью 8 статьи 45 настоящих Правил
Предельное количество этажей или предельная высота зданий, строений, сооружений:	
Максимальное количество этажей надземной части зданий, строений, сооружений жилого назначения на земельных участках с видом разрешенного использования Малоэтажная многоквартирная жилая застройка (код 2.1.1)	4
Максимальная высота зданий, строений, сооружений нежилого назначения на земельных участках	10 метров
Максимальный процент застройки в границах земельного участка	в соответствии с частью 12 статьи 45 настоящих Правил
Иные предельные параметры разрешенного строительства, реконструкции объектов капитального строительства:	
Максимальная общая площадь объектов капитального строительства нежилого назначения, включая объекты вспомогательных видов разрешенного использования, на земельных участках	1000 квадратных метров
Максимальный класс опасности (в соответствии с санитарно-эпидемиологическими правилами) объектов капитального строительства, размещаемых на земельных участках	V
Минимальное количество машино-мест для хранения индивидуального автотранспорта на земельных участках	в соответствии с частью 9 статьи 45 настоящих Правил
Максимальная высота ограждения земельных участков	в соответствии с частью 6 статьи 45 настоящих Правил

4. В случае если земельный участок и объект капитального строительства расположены в границах зон с особыми условиями использования территорий, правовой режим использования и застройки указанного земельного участка определяется настоящим градостроительным регламентом и совокупностью ограничений, установленных в соответствии с законодательством Российской Федерации. Сведения об ограничениях использования земельных участков и объектов капитального строительства приведены на Карте градостроительного зонирования и в Главе X настоящих Правил.

Статья 49. Градостроительный регламент зоны застройки среднеэтажными жилыми домами (ЖЗ)

1. Цель выделения зоны – для обеспечения правовых условий строительства и реконструкции среднеэтажных жилых домов с возможностью размещения объектов капитального строительства обслуживания населения.

2. Виды разрешенного использования земельных участков и объектов капитального строительства:

Наименование вида разрешенного использования земельного участка	Описание вида разрешенного использования земельного участка	код
Основные виды разрешенного использования		
Малоэтажная многоквартирная жилая застройка	Размещение малоэтажных многоквартирных домов (многоквартирные дома высотой до 4 этажей, включая мансардный); обустройство спортивных и детских площадок, площадок для отдыха; размещение объектов обслуживания жилой застройки во встроенных, пристроенных и встроенно-пристроенных помещениях малоэтажного многоквартирного дома, если общая площадь таких помещений в малоэтажном многоквартирном доме не составляет более 15% общей площади помещений дома	2.1.1
Среднеэтажная жилая застройка	Размещение многоквартирных домов этажностью не выше восьми этажей; благоустройство и озеленение; размещение подземных гаражей и автостоянок; обустройство спортивных и детских площадок, площадок для отдыха; размещение объектов обслуживания жилой застройки во встроенных, пристроенных и встроенно-пристроенных помещениях многоквартирного дома, если общая площадь таких помещений в многоквартирном доме не составляет более 20% общей площади помещений дома	2.5
Обслуживание жилой застройки	Размещение объектов капитального строительства, размещение которых предусмотрено видами разрешенного использования с <u>кодами 3.1, 3.2, 3.3, 3.4, 3.4.1, 3.5.1, 3.6, 3.7, 3.10.1, 4.1, 4.3, 4.4, 4.6, 5.1.2, 5.1.3</u> , если их размещение необходимо для обслуживания жилой застройки, а также связано с проживанием граждан, не причиняет вреда окружающей среде и санитарному благополучию, не нарушает права жителей, не требует установления санитарной зоны	2.7
Культурное развитие	Размещение зданий и сооружений, предназначенных для размещения объектов культуры. Содержание данного вида разрешенного использования включает в себя содержание видов разрешенного использования с <u>кодами 3.6.1 - 3.6.3</u>	3.6
Коммунальное обслуживание	Размещение зданий и сооружений в целях обеспечения физических и юридических лиц коммунальными услугами. Содержание данного вида разрешенного использования включает в себя содержание видов разрешенного использования с <u>кодами 3.1.1 - 3.1.2</u>	3.1

Наименование вида разрешенного использования земельного участка	Описание вида разрешенного использования земельного участка	код
Земельные участки (территории) общего пользования	Земельные участки общего пользования. Содержание данного вида разрешенного использования включает в себя содержание видов разрешенного использования с <u>кодами 12.0.1 - 12.0.2</u>	12.0
Условно разрешенные виды использования*		
Хранение автотранспорта	Размещение отдельно стоящих и пристроенных гаражей, в том числе подземных, предназначенных для хранения автотранспорта, в том числе с разделением на машино-места, за исключением гаражей, размещение которых предусмотрено содержанием вида разрешенного использования с <u>кодом 4.9</u>	.7.1
Для индивидуального жилищного строительства	Размещение жилого дома (отдельно стоящего здания количеством надземных этажей не более чем три, высотой не более двадцати метров, которое состоит из комнат и помещений вспомогательного использования, предназначенных для удовлетворения гражданами бытовых и иных нужд, связанных с их проживанием в таком здании, не предназначенного для раздела на самостоятельные объекты недвижимости); выращивание сельскохозяйственных культур; размещение индивидуальных гаражей и хозяйственных построек	2.1
Вспомогательные виды разрешенного использования**		
Коммунальное обслуживание	Размещение зданий и сооружений в целях обеспечения физических и юридических лиц коммунальными услугами. Содержание данного вида разрешенного использования включает в себя содержание видов разрешенного использования с <u>кодами 3.1.1 - 3.1.2</u>	.1
Магазины	Размещение объектов капитального строительства, предназначенных для продажи товаров, торговая площадь которых составляет до 5000 кв. м	.4

* С учетом соблюдения требований части 4 статьи 45 настоящих Правил.

** Вспомогательные виды разрешенного использования земельных участков и объектов капитального строительства определяются в соответствии с частью 3 статьи 45 настоящих Правил.

В границах территорий, указанных в Карте градостроительного зонирования в соответствии со статьей 71 настоящих правил установлены требования к согласованию архитектурно-градостроительному облику объектов капитального строительства применительно к виду разрешенного использования указанных в статье.

3. Предельные (минимальные и (или) максимальные) размеры земельных участков и предельные параметры разрешенного строительства, реконструкции объектов капитального строительства:

Параметр	Значение
Предельные (минимальные и (или) максимальные) размеры земельных участков:	
Минимальная площадь земельного участка	соответствии с частью 11 статьи 45 настоящих Правил
Минимальные отступы от границ земельных участков в целях определения мест допустимого размещения зданий, строений, сооружений, за пределами которых запрещено строительство зданий, строений, сооружений	в соответствии с частью 8 статьи 45 настоящих Правил
Предельное количество этажей или предельная высота зданий, строений, сооружений:	
Максимальное количество этажей надземной части зданий, строений, сооружений жилого назначения на земельных участках с видом разрешенного использования Малоэтажная многоквартирная жилая застройка (код 2.1.1)	4
Максимальное количество этажей надземной части зданий, строений, сооружений жилого назначения на земельных участках с видом разрешенного использования Среднеэтажная жилая застройка (код 2.5)	5
Максимальная высота зданий, строений, сооружений нежилого назначения на земельных участках	12 метров
Максимальный процент застройки в границах земельного участка	в соответствии с частью 12 статьи 45 настоящих Правил
Иные предельные параметры разрешенного строительства, реконструкции объектов капитального строительства:	
Максимальная общая площадь объектов капитального строительства нежилого назначения, включая объекты вспомогательных видов разрешенного использования, на земельных участках	1500 квадратных метров
Максимальный класс опасности (в соответствии с санитарно-эпидемиологическими правилами) объектов капитального строительства, размещаемых на земельных участках	V
Минимальное количество машино-мест для хранения индивидуального автотранспорта на земельных участках	в соответствии с частью 9 статьи 45 настоящих Правил
Максимальная высота ограждения земельных участков	в соответствии с частью 6 статьи 45 настоящих Правил

4. В случае если земельный участок и объект капитального строительства расположены в границах зон с особыми условиями использования территорий, правовой режим использования и застройки указанного земельного участка определяется настоящим градостроительным регламентом и совокупностью ограничений, установленных в соответствии с законодательством Российской Федерации. Сведения об ограничениях использования земельных участков и объектов капитального строительства приведены на Карте градостроительного зонирования и в Главе X настоящих Правил.

Статья 50. Градостроительный регламент зоны общественно-делового назначения (О1)

1. Цель выделения зоны – для обеспечения правовых условий строительства и реконструкции объектов капитального строительства общественно-делового назначения, в

том числе административных учреждений, объектов торговли и бытового обслуживания.

2. Виды разрешенного использования земельных участков и объектов капитального строительства:

Наименование вида разрешенного использования земельного участка	Описание вида разрешенного использования земельного участка	од
Основные виды разрешенного использования		
Для индивидуального жилищного строительства	Размещение жилого дома (отдельно стоящего здания количеством надземных этажей не более чем три, высотой не более двадцати метров, которое состоит из комнат и помещений вспомогательного использования, предназначенных для удовлетворения гражданами бытовых и иных нужд, связанных с их проживанием в таком здании, не предназначенного для раздела на самостоятельные объекты недвижимости); выращивание сельскохозяйственных культур; размещение индивидуальных гаражей и хозяйственных построек	2.1
Коммунальное обслуживание	Размещение зданий и сооружений в целях обеспечения физических и юридических лиц коммунальными услугами. Содержание данного вида разрешенного использования включает в себя содержание видов разрешенного использования с <u>кодами 3.1.1 - 3.1.2</u>	3.1
Общественное использование объектов капитального строительства	Размещение объектов капитального строительства в целях обеспечения удовлетворения бытовых, социальных и духовных потребностей человека. Содержание данного вида разрешенного использования включает в себя содержание видов разрешенного использования с <u>кодами 3.1 - 3.10.2</u>	3.0
Социальное обслуживание	Размещение зданий, предназначенных для оказания гражданам социальной помощи. Содержание данного вида разрешенного использования включает в себя содержание видов разрешенного использования с <u>кодами 3.2.1 - 3.2.4</u>	3.2
Бытовое обслуживание	Размещение объектов капитального строительства, предназначенных для оказания населению или организациям бытовых услуг (мастерские мелкого ремонта, ателье, бани, парикмахерские, прачечные, химчистки, похоронные бюро)	3.3
Образование и просвещение	Размещение объектов капитального строительства, предназначенных для воспитания, образования и просвещения. Содержание данного вида разрешенного использования включает в себя содержание видов разрешенного использования с <u>кодами 3.5.1 - 3.5.2</u>	3.5
Культурное развитие	Размещение зданий и сооружений, предназначенных для размещения объектов культуры. Содержание данного вида разрешенного использования включает в себя	3.6

Наименование вида разрешенного использования земельного участка	Описание вида разрешенного использования земельного участка	од
	содержание видов разрешенного использования с <u>кодами 3.6.1 - 3.6.3</u>	
Религиозное использование	Размещение зданий и сооружений религиозного использования. Содержание данного вида разрешенного использования включает в себя содержание видов разрешенного использования с <u>кодами 3.7.1 - 3.7.2</u>	3.7
Общественное управление	Размещение зданий, предназначенных для размещения органов и организаций общественного управления. Содержание данного вида разрешенного использования включает в себя содержание видов разрешенного использования с <u>кодами 3.8.1 - 3.8.2</u>	3.8
Амбулаторное ветеринарное обслуживание	Размещение объектов капитального строительства, предназначенных для оказания ветеринарных услуг без содержания животных	3.10.1
Деловое управление	Размещение объектов капитального строительства с целью: размещения объектов управленческой деятельности, не связанной с государственным или муниципальным управлением и оказанием услуг, а также с целью обеспечения совершения сделок, не требующих передачи товара в момент их совершения между организациями, в том числе биржевая деятельность (за исключением банковской и страховой деятельности)	4.1
Рынки	Размещение объектов капитального строительства, сооружений, предназначенных для организации постоянной или временной торговли (ярмарка, рынок, базар), с учетом того, что каждое из торговых мест не располагает торговой площадью более 200 кв. м; размещение гаражей и (или) стоянок для автомобилей сотрудников и посетителей рынка	4.3
Магазины	Размещение объектов капитального строительства, предназначенных для продажи товаров, торговая площадь которых составляет до 5000 кв. м	4.4
Банковская и страховая деятельность	Размещение объектов капитального строительства, предназначенных для размещения организаций, оказывающих банковские и страховые услуги	4.5
Общественное питание	Размещение объектов капитального строительства в целях устройства мест общественного питания (рестораны, кафе, столовые, закусочные, бары)	4.6
Гостиничное обслуживание	Размещение гостиниц, а также иных зданий, используемых с целью извлечения предпринимательской выгоды из предоставления жилого помещения для временного проживания в них	4.7
Развлечения	Размещение зданий и сооружений, предназначенных для развлечения. Содержание данного вида разрешенного использования включает в себя содержание видов разрешенного использования с <u>кодами 4.8.1 - 4.8.3</u>	4.8

Наименование вида разрешенного использования земельного участка	Описание вида разрешенного использования земельного участка	код
Выставочно-ярмарочная деятельность	Размещение объектов капитального строительства, сооружений, предназначенных для осуществления выставочно-ярмарочной и конгрессной деятельности, включая деятельность, необходимую для обслуживания указанных мероприятий (застройка экспозиционной площади, организация питания участников мероприятий)	4.10
Спорт	Размещение зданий и сооружений для занятия спортом. Содержание данного вида разрешенного использования включает в себя содержание видов разрешенного использования с кодами <u>5.1.1 - 5.1.7</u>	5.1
Обеспечение внутреннего правопорядка	Размещение объектов капитального строительства, необходимых для подготовки и поддержания в готовности органов внутренних дел, Росгвардии и спасательных служб, в которых существует военизированная служба; размещение объектов гражданской обороны, за исключением объектов гражданской обороны, являющихся частями производственных зданий	8.3
Историко-культурная деятельность	Сохранение и изучение объектов культурного наследия народов Российской Федерации (памятников истории и культуры), в том числе: объектов археологического наследия, достопримечательных мест, мест бытования исторических промыслов, производств и ремесел, исторических поселений, недействующих военных и гражданских захоронений, объектов культурного наследия, хозяйственная деятельность, являющаяся историческим промыслом или ремеслом, а также хозяйственная деятельность, обеспечивающая познавательный туризм	9.3
Земельные участки (территории) общего пользования	Земельные участки общего пользования. Содержание данного вида разрешенного использования включает в себя содержание видов разрешенного использования с кодами <u>12.0.1 - 12.0.2</u>	12.0
Условно разрешенные виды использования*		
Амбулаторно-поликлиническое обслуживание	Размещение объектов капитального строительства, предназначенных для оказания гражданам амбулаторно-поликлинической медицинской помощи (поликлиники, фельдшерские пункты, пункты здравоохранения, центры матери и ребенка, диагностические центры, молочные кухни, станции донорства крови, клинические лаборатории)	3.4.1
Обеспечение научной деятельности	Размещение зданий и сооружений для обеспечения научной деятельности. Содержание данного вида разрешенного использования включает в себя содержание видов разрешенного использования с кодами <u>3.9.1 - 3.9.3</u>	3.9
Предпринимательство	Размещение объектов капитального строительства в целях	4.0

Наименование вида разрешенного использования земельного участка	Описание вида разрешенного использования земельного участка	код
	извлечения прибыли на основании торговой, банковской и иной предпринимательской деятельности. Содержание данного вида разрешенного использования включает в себя содержание видов разрешенного использования, предусмотренных <u>кодами 4.1 - 4.10</u>	
Объекты торговли (торговые центры, торгово-развлекательные центры (комплексы))	Размещение объектов капитального строительства, общей площадью свыше 5000 кв. м с целью размещения одной или нескольких организаций, осуществляющих продажу товаров, и (или) оказание услуг в соответствии с содержанием видов разрешенного использования с <u>кодами 4.5 - 4.8.2</u> ; размещение гаражей и (или) стоянок для автомобилей сотрудников и посетителей торгового центра	4.2
Туристическое обслуживание	Размещение пансионатов, туристических гостиниц, кемпингов, домов отдыха, не оказывающих услуги по лечению, а также иных зданий, используемых с целью извлечения предпринимательской выгоды из предоставления жилого помещения для временного проживания в них; размещение детских лагерей	5.2.1
Целлюлозно-бумажная промышленность	Размещение объектов капитального строительства, предназначенных для целлюлозно-бумажного производства, производства целлюлозы, древесной массы, бумаги, картона и изделий из них, издательской и полиграфической деятельности, тиражирования записанных носителей информации	6.11
Автомобильный транспорт	Размещение зданий и сооружений автомобильного транспорта. Содержание данного вида разрешенного использования включает в себя содержание видов разрешенного использования с <u>кодами 7.2.1 - 7.2.3</u>	7.2
Хранение автотранспорта	Размещение отдельно стоящих и пристроенных гаражей, в том числе подземных, предназначенных для хранения автотранспорта, в том числе с разделением на машино-места, за исключением гаражей, размещение которых предусмотрено содержанием вида разрешенного использования с <u>кодом 4.9</u>	2.7.1
Служебные гаражи	Размещение постоянных или временных гаражей, стоянок для хранения служебного автотранспорта, используемого в целях осуществления видов деятельности, предусмотренных видами разрешенного использования с <u>кодами 3.0, 4.0</u> , а также для стоянки и хранения транспортных средств общего пользования, в том числе в депо	4.9
Воздушный транспорт	Размещение аэродромов, вертолетных площадок (вертодромов), обустройство мест для приводнения и причаливания гидросамолетов, размещение	7.4

Наименование вида разрешенного использования земельного участка	Описание вида разрешенного использования земельного участка	од
	радиотехнического обеспечения полетов и прочих объектов, необходимых для взлета и приземления (приводнения) воздушных судов, размещение аэропортов (аэровокзалов) и иных объектов, необходимых для посадки и высадки пассажиров и их сопутствующего обслуживания и обеспечения их безопасности, а также размещение объектов, необходимых для погрузки, разгрузки и хранения грузов, перемещаемых воздушным путем; размещение объектов, предназначенных для технического обслуживания и ремонта воздушных судов	
Вспомогательные виды разрешенного использования**		
Религиозное использование	Размещение зданий и сооружений религиозного использования. Содержание данного вида разрешенного использования включает в себя содержание видов разрешенного использования с <u>кодами 3.7.1 - 3.7.2</u>	.7
Хранение автотранспорта	Размещение отдельно стоящих и пристроенных гаражей, в том числе подземных, предназначенных для хранения автотранспорта, в том числе с разделением на машино-места, за исключением гаражей, размещение которых предусмотрено содержанием вида разрешенного использования с <u>кодом 4.9</u>	.7.1
Коммунальное обслуживание	Размещение зданий и сооружений в целях обеспечения физических и юридических лиц коммунальными услугами. Содержание данного вида разрешенного использования включает в себя содержание видов разрешенного использования с <u>кодами 3.1.1 - 3.1.2</u>	.1
Общественное питание	Размещение объектов капитального строительства в целях устройства мест общественного питания (рестораны, кафе, столовые, закусочные, бары)	.6
Спорт	Размещение зданий и сооружений для занятия спортом. Содержание данного вида разрешенного использования включает в себя содержание видов разрешенного использования с <u>кодами 5.1.1 - 5.1.7</u>	.1
Культурное развитие	Размещение зданий и сооружений, предназначенных для размещения объектов культуры. Содержание данного вида разрешенного использования включает в себя содержание видов разрешенного использования с <u>кодами 3.6.1 - 3.6.3</u>	.6
Отдых (рекреация)	Обустройство мест для занятия спортом, физической культурой, пешими или верховыми прогулками, отдыха и туризма, наблюдения за природой, пикников, охоты, рыбалки и иной деятельности; создание и уход за городскими лесами, скверами, прудами, озерами, водохранилищами, пляжами, а также	.0

Наименование вида разрешенного использования земельного участка	Описание вида разрешенного использования земельного участка	од
	обустройство мест отдыха в них. Содержание данного вида разрешенного использования включает в себя содержание видов разрешенного использования с кодами <u>5.1</u> - <u>5.5</u>	
Деловое управление	Размещение объектов капитального строительства с целью: размещения объектов управленческой деятельности, не связанной с государственным или муниципальным управлением и оказанием услуг, а также с целью обеспечения совершения сделок, не требующих передачи товара в момент их совершения между организациями, в том числе биржевая деятельность (за исключением банковской и страховой деятельности)	4.1
Обеспечение внутреннего правопорядка	Размещение объектов капитального строительства, необходимых для подготовки и поддержания в готовности органов внутренних дел, Росгвардии и спасательных служб, в которых существует военизированная служба; размещение объектов гражданской обороны, за исключением объектов гражданской обороны, являющихся частями производственных зданий	8.3

* С учетом соблюдения требований части 4 статьи 45 настоящих Правил.

** Вспомогательные виды разрешенного использования земельных участков и объектов капитального строительства определяются в соответствии с частью 3 статьи 45 настоящих Правил.

В границах территорий, указанных в Карте градостроительного зонирования в соответствии со статьей 71 настоящих правил установлены требования к согласованию архитектурно-градостроительному облику объектов капитального строительства применительно к виду разрешенного использования указанных в статье.

3. Предельные (минимальные и (или) максимальные) размеры земельных участков и предельные параметры разрешенного строительства, реконструкции объектов капитального строительства:

Параметр	Значение
Предельные (минимальные и (или) максимальные) размеры земельных участков	соответствии с частью 11 статьи 45 настоящих Правил
Минимальные отступы от границ земельных участков в целях определения мест допустимого размещения зданий, строений, сооружений, за пределами которых запрещено строительство зданий, строений, сооружений	в соответствии с частью 8 статьи 45 настоящих Правил
Предельное количество этажей или предельная высота зданий, строений, сооружений:	
Максимальное количество этажей надземной части зданий, строений, сооружений на земельных участках	4
Максимальная высота зданий, строений, сооружений основных и условно разрешенных видов использования на	24 метра

Параметр	Значение
земельных участках	
Максимальная высота зданий, строений, сооружений вспомогательных видов разрешенного использования на земельных участках	4 метра
Максимальный процент застройки в границах земельного участка	в соответствии с частью 12 статьи 45 настоящих Правил
Иные предельные параметры разрешенного строительства, реконструкции объектов капитального строительства:	
Максимальная общая площадь объектов капитального строительства вспомогательных видов разрешенного использования на земельных участках	300 квадратных метров
Максимальный класс опасности (в соответствии с санитарно-эпидемиологическими правилами) объектов капитального строительства, размещаемых на земельных участках	V
Минимальное количество машино-мест для хранения индивидуального автотранспорта на земельных участках	в соответствии с частью 9 статьи 45 настоящих Правил
Максимальная высота ограждения земельных участков	в соответствии с частью 6 статьи 45 настоящих Правил

4. В случае если земельный участок и объект капитального строительства расположены в границах зон с особыми условиями использования территорий, правовой режим использования и застройки указанного земельного участка определяется настоящим градостроительным регламентом и совокупностью ограничений, установленных в соответствии с законодательством Российской Федерации. Сведения об ограничениях использования земельных участков и объектов капитального строительства приведены на Карте градостроительного зонирования и в Главе X настоящих Правил.

Статья 51. Градостроительный регламент зоны учреждений школьного и дошкольного образования (O2)

1. Цель выделения зоны – для обеспечения правовых условий строительства и реконструкции объектов образования.

2. Виды разрешенного использования земельных участков и объектов капитального строительства:

Наименование вида разрешенного использования земельного участка	Описание вида разрешенного использования земельного участка	код
Основные виды разрешенного использования		
Дошкольное, начальное и среднее общее образование	Размещение объектов капитального строительства, предназначенных для просвещения, дошкольного, начального и среднего общего образования (детские ясли, детские сады, школы, лицеи, гимназии, художественные, музыкальные школы, образовательные кружки и иные организации, осуществляющие деятельность по	3.5.1

Наименование вида разрешенного использования земельного участка	Описание вида разрешенного использования земельного участка	код
	воспитанию, образованию и просвещению), в том числе зданий, спортивных сооружений, предназначенных для занятия обучающихся физической культурой и спортом	
Земельные участки (территории) общего пользования	Земельные участки общего пользования. Содержание данного вида разрешенного использования включает в себя содержание видов разрешенного использования с <u>кодами 12.0.1 - 12.0.2</u>	12.0
Условно разрешенные виды использования*		
Спорт	Размещение зданий и сооружений для занятия спортом. Содержание данного вида разрешенного использования включает в себя содержание видов разрешенного использования с <u>кодами 5.1.1 - 5.1.7</u>	5.1
Коммунальное обслуживание	Размещение зданий и сооружений в целях обеспечения физических и юридических лиц коммунальными услугами. Содержание данного вида разрешенного использования включает в себя содержание видов разрешенного использования с <u>кодами 3.1.1 - 3.1.2</u>	3.1
Социальное обслуживание	Размещение зданий, предназначенных для оказания гражданам социальной помощи. Содержание данного вида разрешенного использования включает в себя содержание видов разрешенного использования с <u>кодами 3.2.1 - 3.2.4</u>	3.2
Вспомогательные виды разрешенного использования**		
Хранение автотранспорта	Размещение отдельно стоящих и пристроенных гаражей, в том числе подземных, предназначенных для хранения автотранспорта, в том числе с разделением на машино-места, за исключением гаражей, размещение которых предусмотрено содержанием вида разрешенного использования с <u>кодом 4.9</u>	.7.1
Коммунальное обслуживание	Размещение зданий и сооружений в целях обеспечения физических и юридических лиц коммунальными услугами. Содержание данного вида разрешенного использования включает в себя содержание видов разрешенного использования с <u>кодами 3.1.1 - 3.1.2</u>	.1
Общественное питание	Размещение объектов капитального строительства в целях устройства мест общественного питания (рестораны, кафе, столовые, закусочные, бары)	.6
Спорт	Размещение зданий и сооружений для занятия спортом. Содержание данного вида разрешенного использования включает в себя содержание видов разрешенного использования с <u>кодами 5.1.1 - 5.1.7</u>	.1
Общественное использование объектов капитального строительства	Размещение объектов капитального строительства в целях обеспечения удовлетворения бытовых, социальных и духовных потребностей человека. Содержание данного вида разрешенного использования включает в себя содержание видов разрешенного использования с <u>кодами</u>	.0

Наименование вида разрешенного использования земельного участка	Описание вида разрешенного использования земельного участка	код
	<u>3.1 - 3.10.2</u>	
Культурное развитие	Размещение зданий и сооружений, предназначенных для размещения объектов культуры. Содержание данного вида разрешенного использования включает в себя содержание видов разрешенного использования с <u>кодами 3.6.1 - 3.6.3</u>	.6
Отдых (рекреация)	Обустройство мест для занятия спортом, физической культурой, пешими или верховыми прогулками, отдыха и туризма, наблюдения за природой, пикников, охоты, рыбалки и иной деятельности; создание и уход за городскими лесами, скверами, прудами, озерами, водохранилищами, пляжами, а также обустройство мест отдыха в них. Содержание данного вида разрешенного использования включает в себя содержание видов разрешенного использования с <u>кодами 5.1 - 5.5</u>	.0
Обеспечение внутреннего правопорядка	Размещение объектов капитального строительства, необходимых для подготовки и поддержания в готовности органов внутренних дел, Росгвардии и спасательных служб, в которых существует военизированная служба; размещение объектов гражданской обороны, за исключением объектов гражданской обороны, являющихся частями производственных зданий	8.3

* С учетом соблюдения требований части 4 статьи 45 настоящих Правил.

** Вспомогательные виды разрешенного использования земельных участков и объектов капитального строительства определяются в соответствии с частью 3 статьи 45 настоящих Правил.

В границах территорий, указанных в Карте градостроительного зонирования в соответствии со статьей 71 настоящих правил установлены требования к согласованию архитектурно-градостроительному облику объектов капитального строительства применительно к виду разрешенного использования указанных в статье.

3. Предельные (минимальные и (или) максимальные) размеры земельных участков и предельные параметры разрешенного строительства, реконструкции объектов капитального строительства:

Параметр	Значение
Предельные (минимальные и (или) максимальные) размеры земельных участков	соответствии с частью 11 статьи 45 настоящих Правил
Минимальные отступы от границ земельных участков в целях определения мест допустимого размещения зданий, строений, сооружений, за пределами которых запрещено строительство зданий, строений, сооружений	в соответствии с частью 8 статьи 45 настоящих Правил
Предельное количество этажей или предельная высота зданий, строений, сооружений:	
Максимальное количество этажей надземной части зданий,	4

Параметр	Значение
строений, сооружений на земельных участках прочих видов разрешенного использования, включая вспомогательные виды разрешенного использования	
Максимальный процент застройки в границах земельного участка	в соответствии с частью 12 статьи 45 настоящих Правил
Иные предельные параметры разрешенного строительства, реконструкции объектов капитального строительства:	
Максимальная общая площадь объектов капитального строительства вспомогательных видов разрешенного использования, на земельных участках	2000 квадратных метров
Максимальный класс опасности (в соответствии с санитарно-эпидемиологическими правилами) объектов капитального строительства, размещаемых на земельных участках	V
Минимальное количество машино-мест для хранения индивидуального автотранспорта на земельных участках	в соответствии с частью 9 статьи 45 настоящих Правил
Максимальная высота ограждения земельных участков	в соответствии с частью 6 статьи 45 настоящих Правил

4. В случае если земельный участок и объект капитального строительства расположены в границах зон с особыми условиями использования территорий, правовой режим использования и застройки указанного земельного участка определяется настоящим градостроительным регламентом и совокупностью ограничений, установленных в соответствии с законодательством Российской Федерации. Сведения об ограничениях использования земельных участков и объектов капитального строительства приведены на Карте градостроительного зонирования и в Главе X настоящих Правил.

Статья 52. Градостроительный регламент зоны лечебно-профилактических учреждений (О4)

1. Цель выделения зоны – для обеспечения правовых условий строительства и реконструкции объектов лечебно-профилактического назначения.

2. Виды разрешенного использования земельных участков и объектов капитального строительства:

Наименование вида разрешенного использования земельного участка	Описание вида разрешенного использования земельного участка	код
Основные виды разрешенного использования		
Здравоохранение	Размещение объектов капитального строительства, предназначенных для оказания гражданам медицинской помощи. Содержание данного вида разрешенного использования включает в себя содержание видов разрешенного использования с <u>кодами 3.4.1 - 3.4.2</u>	3.4
Амбулаторно-поликлиническое	Размещение объектов капитального строительства, предназначенных для оказания гражданам амбулаторно-	3.4.1

Наименование вида разрешенного использования земельного участка	Описание вида разрешенного использования земельного участка	код
обслуживание	поликлинической медицинской помощи (поликлиники, фельдшерские пункты, пункты здравоохранения, центры матери и ребенка, диагностические центры, молочные кухни, станции донорства крови, клинические лаборатории)	
Стационарное медицинское обслуживание	Размещение объектов капитального строительства, предназначенных для оказания гражданам медицинской помощи в стационарах (больницы, родильные дома, диспансеры, научно-медицинские учреждения и прочие объекты, обеспечивающие оказание услуги по лечению в стационаре); размещение станций скорой помощи; размещение площадок санитарной авиации	3.4.2
Социальное обслуживание	Размещение зданий, предназначенных для оказания гражданам социальной помощи. Содержание данного вида разрешенного использования включает в себя содержание видов разрешенного использования с <u>кодами 3.2.1 - 3.2.4</u>	3.2
Коммунальное обслуживание	Размещение зданий и сооружений в целях обеспечения физических и юридических лиц коммунальными услугами. Содержание данного вида разрешенного использования включает в себя содержание видов разрешенного использования с <u>кодами 3.1.1 - 3.1.2</u>	3.1
Земельные участки (территории) общего пользования	Земельные участки общего пользования. Содержание данного вида разрешенного использования включает в себя содержание видов разрешенного использования с <u>кодами 12.0.1 - 12.0.2</u>	2.0
Условно разрешенные виды использования*		
Санаторная деятельность	Размещение санаториев, профилакториев, бальнеологических лечебниц, грязелечебниц, обеспечивающих оказание услуги по лечению и оздоровлению населения; обустройство лечебно-оздоровительных местностей (пляжи, бюветы, места добычи целебной грязи); размещение лечебно-оздоровительных лагерей	9.2.1
Обеспечение научной деятельности	Размещение зданий и сооружений для обеспечения научной деятельности. Содержание данного вида разрешенного использования включает в себя содержание видов разрешенного использования с <u>кодами 3.9.1 - 3.9.3</u>	3.9
Бытовое обслуживание	Размещение объектов капитального строительства, предназначенных для оказания населению или организациям бытовых услуг (мастерские мелкого ремонта, ателье, бани, парикмахерские, прачечные, химчистки, похоронные бюро)	3.3
Вспомогательные виды разрешенного использования**		
Религиозное использование	Размещение зданий и сооружений религиозного использования. Содержание данного вида разрешенного	.7

Наименование вида разрешенного использования земельного участка	Описание вида разрешенного использования земельного участка	код
	использования включает в себя содержание видов разрешенного использования с <u>кодами 3.7.1 - 3.7.2</u>	
Хранение автотранспорта	Размещение отдельно стоящих и пристроенных гаражей, в том числе подземных, предназначенных для хранения автотранспорта, в том числе с разделением на машино-места, за исключением гаражей, размещение которых предусмотрено содержанием вида разрешенного использования с <u>кодом 4.9</u>	.7.1
Коммунальное обслуживание	Размещение зданий и сооружений в целях обеспечения физических и юридических лиц коммунальными услугами. Содержание данного вида разрешенного использования включает в себя содержание видов разрешенного использования с <u>кодами 3.1.1 - 3.1.2</u>	.1
Общественное питание	Размещение объектов капитального строительства в целях устройства мест общественного питания (рестораны, кафе, столовые, закусочные, бары)	.6
Спорт	Размещение зданий и сооружений для занятия спортом. Содержание данного вида разрешенного использования включает в себя содержание видов разрешенного использования с <u>кодами 5.1.1 - 5.1.7</u>	.1
Магазины	Размещение объектов капитального строительства, предназначенных для продажи товаров, торговая площадь которых составляет до 5000 кв. м	4.4
Отдых (рекреация)	Обустройство мест для занятия спортом, физической культурой, пешими или верховыми прогулками, отдыха и туризма, наблюдения за природой, пикников, охоты, рыбалки и иной деятельности; создание и уход за городскими лесами, скверами, прудами, озерами, водохранилищами, пляжами, а также обустройство мест отдыха в них. Содержание данного вида разрешенного использования включает в себя содержание видов разрешенного использования с <u>кодами 5.1 - 5.5</u>	.0
Обеспечение внутреннего правопорядка	Размещение объектов капитального строительства, необходимых для подготовки и поддержания в готовности органов внутренних дел, Росгвардии и спасательных служб, в которых существует военизированная служба; размещение объектов гражданской обороны, за исключением объектов гражданской обороны, являющихся частями производственных зданий	8.3

* С учетом соблюдения требований части 4 статьи 45 настоящих Правил.

** Вспомогательные виды разрешенного использования земельных участков и объектов капитального строительства определяются в соответствии с частью 3 статьи 45 настоящих Правил.

В границах территорий, указанных в Карте градостроительного зонирования в соответствии со статьей 71 настоящих правил установлены требования к согласованию архитектурно-градостроительному облику объектов капитального строительства применительно к виду разрешенного использования указанных в статье.

3. Предельные (минимальные и (или) максимальные) размеры земельных участков и предельные параметры разрешенного строительства, реконструкции объектов капитального строительства:

Параметр	Значение
Предельные (минимальные и (или) максимальные) размеры земельных участков	соответствии с частью 11 статьи 45 настоящих Правил
Минимальные отступы от границ земельных участков в целях определения мест допустимого размещения зданий, строений, сооружений, за пределами которых запрещено строительство зданий, строений, сооружений	в соответствии с частью 8 статьи 45 настоящих Правил
Предельное количество этажей или предельная высота зданий, строений, сооружений:	
Максимальное количество этажей надземной части зданий, строений, сооружений на земельных участках	4
Максимальная высота зданий, строений, сооружений основных и условно разрешенных видов использования	21 метр
Максимальная высота зданий, строений, сооружений вспомогательных видов разрешенного использования на земельных участках	12 метров
Максимальный процент застройки в границах земельного участка	в соответствии с частью 12 статьи 45 настоящих Правил
Иные предельные параметры разрешенного строительства, реконструкции объектов капитального строительства:	
Максимальный класс опасности (в соответствии с санитарно-эпидемиологическими правилами) объектов капитального строительства, размещаемых на земельных участках	V
Минимальное количество машино-мест для хранения индивидуального автотранспорта на земельных участках	в соответствии с частью 9 статьи 45 настоящих Правил
Максимальная высота ограждения земельных участков	в соответствии с частью 6 статьи 45 настоящих Правил

4. В случае если земельный участок и объект капитального строительства расположены в границах зон с особыми условиями использования территорий, правовой режим использования и застройки указанного земельного участка определяется настоящим градостроительным регламентом и совокупностью ограничений, установленных в соответствии с законодательством Российской Федерации. Сведения об ограничениях использования земельных участков и объектов капитального строительства приведены на Карте градостроительного зонирования и в Главе X настоящих Правил.

Статья 53. Градостроительный регламент зоны объектов религиозного назначения (O5)

1. Цель выделения зоны – для обеспечения правовых условий строительства и реконструкции объектов религиозного назначения.

2. Виды разрешенного использования земельных участков и объектов капитального строительства:

Наименование вида разрешенного использования земельного участка	Описание вида разрешенного использования земельного участка	код
Основные виды разрешенного использования		
Религиозное использование	Размещение зданий и сооружений религиозного использования. Содержание данного вида разрешенного использования включает в себя содержание видов разрешенного использования с <u>кодами 3.7.1 - 3.7.2</u>	.7
Историко-культурная деятельность	Сохранение и изучение объектов культурного наследия народов Российской Федерации (памятников истории и культуры), в том числе: объектов археологического наследия, достопримечательных мест, мест бытования исторических промыслов, производств и ремесел, исторических поселений, недействующих военных и гражданских захоронений, объектов культурного наследия, хозяйственная деятельность, являющаяся историческим промыслом или ремеслом, а также хозяйственная деятельность, обеспечивающая познавательный туризм	9.3
Коммунальное обслуживание	Размещение зданий и сооружений в целях обеспечения физических и юридических лиц коммунальными услугами. Содержание данного вида разрешенного использования включает в себя содержание видов разрешенного использования с <u>кодами 3.1.1 - 3.1.2</u>	3.1
Земельные участки (территории) общего пользования	Земельные участки общего пользования. Содержание данного вида разрешенного использования включает в себя содержание видов разрешенного использования с <u>кодами 12.0.1 - 12.0.2</u>	2.0
Условно разрешенные виды использования*		
Ритуальная деятельность	Размещение кладбищ, крематориев и мест захоронения; размещение соответствующих культовых сооружений; осуществление деятельности по производству продукции ритуально-обрядового назначения	12.1
Служебные гаражи	Стоянка и хранение транспортных средств общего пользования	4.9
Вспомогательные виды разрешенного использования**		
Хранение автотранспорта	Размещение отдельно стоящих и пристроенных гаражей, в том числе подземных, предназначенных для хранения автотранспорта, в том числе с разделением на машино-места, за исключением гаражей, размещение которых предусмотрено содержанием вида разрешенного использования с <u>кодом 4.9</u>	.7.1
Коммунально	Размещение зданий и сооружений в целях	

Наименование вида разрешенного использования земельного участка	Описание вида разрешенного использования земельного участка	код
е обслуживание	обеспечения физических и юридических лиц коммунальными услугами. Содержание данного вида разрешенного использования включает в себя содержание видов разрешенного использования с <u>кодами 3.1.1 - 3.1.2</u>	.1
Гостиничное обслуживание	Размещение гостиниц, а также иных зданий, используемых с целью извлечения предпринимательской выгоды из предоставления жилого помещения для временного проживания в них	.7
Отдых (рекреация)	Обустройство мест для занятия спортом, физической культурой, пешими или верховыми прогулками, отдыха и туризма, наблюдения за природой, пикников, охоты, рыбалки и иной деятельности; создание и уход за городскими лесами, скверами, прудами, озерами, водохранилищами, пляжами, а также обустройство мест отдыха в них. Содержание данного вида разрешенного использования включает в себя содержание видов разрешенного использования с <u>кодами 5.1 - 5.5</u>	.0
Обеспечение внутреннего правопорядка	Размещение объектов капитального строительства, необходимых для подготовки и поддержания в готовности органов внутренних дел, Росгвардии и спасательных служб, в которых существует военизированная служба; размещение объектов гражданской обороны, за исключением объектов гражданской обороны, являющихся частями производственных зданий	8.3

* С учетом соблюдения требований части 4 статьи 45 настоящих Правил.

** Вспомогательные виды разрешенного использования земельных участков и объектов капитального строительства определяются в соответствии с частью 3 статьи 45 настоящих Правил.

3. Предельные (минимальные и (или) максимальные) размеры земельных участков и предельные параметры разрешенного строительства, реконструкции объектов капитального строительства:

Параметр	Значение
Предельные (минимальные и (или) максимальные) размеры земельных участков	соответствии с частью 11 статьи 45 настоящих Правил
Минимальные отступы от границ земельных участков в целях определения мест допустимого размещения зданий, строений, сооружений, за пределами которых запрещено строительство зданий, строений, сооружений	в соответствии с частью 8 статьи 45 настоящих Правил
Предельное количество этажей или предельная высота зданий, строений, сооружений:	
Максимальное количество этажей надземной части зданий, строений, сооружений на земельных участках	4
Максимальная высота зданий, строений, сооружений основных и условно разрешенных видов использования	21 метр

Параметр	Значение
Максимальная высота зданий, строений, сооружений вспомогательных видов разрешенного использования на земельных участках	12 метров
Максимальный процент застройки в границах земельного участка	в соответствии с частью 12 статьи 45 настоящих Правил
Иные предельные параметры разрешенного строительства, реконструкции объектов капитального строительства:	
Максимальный класс опасности (в соответствии с санитарно-эпидемиологическими правилами) объектов капитального строительства, размещаемых на земельных участках	V
Минимальное количество машино-мест для хранения индивидуального автотранспорта на земельных участках	в соответствии с частью 9 статьи 45 настоящих Правил
Максимальная высота ограждения земельных участков	в соответствии с частью 6 статьи 45 настоящих Правил

4. В случае если земельный участок и объект капитального строительства расположены в границах зон с особыми условиями использования территорий, правовой режим использования и застройки указанного земельного участка определяется настоящим градостроительным регламентом и совокупностью ограничений, установленных в соответствии с законодательством Российской Федерации. Сведения об ограничениях использования земельных участков и объектов капитального строительства приведены на Карте градостроительного зонирования и в Главе X настоящих Правил.

Статья 54. Градостроительный регламент зоны производственных объектов на территории населенных пунктов (П1)

1. Цель выделения зоны – формирование комплексов производственных, коммунальных предприятий, складских баз, допускающими размещение ограниченного набора общественно-деловых объектов.

2. Виды разрешенного использования земельных участков и объектов капитального строительства:

Наименование вида разрешенного использования земельного участка	Описание вида разрешенного использования земельного участка	од
Основные виды разрешенного использования		
Коммунальное обслуживание	Размещение зданий и сооружений в целях обеспечения физических и юридических лиц коммунальными услугами. Содержание данного вида разрешенного использования включает в себя содержание видов разрешенного использования с кодами <u>3.1.1</u> - <u>3.1.2</u>	3.1
Обеспечение научной деятельности	Размещение зданий и сооружений для обеспечения научной деятельности. Содержание данного вида	3.9

Наименование вида разрешенного использования земельного участка	Описание вида разрешенного использования земельного участка	код
	разрешенного использования включает в себя содержание видов разрешенного использования с <u>кодами 3.9.1 - 3.9.3</u>	
Обеспечение деятельности в области гидрометеорологии и смежных с ней областях	Размещение объектов капитального строительства, предназначенных для наблюдений за физическими и химическими процессами, происходящими в окружающей среде, определения ее гидрометеорологических, агрометеорологических и гелиогеофизических характеристик, уровня загрязнения атмосферного воздуха, почв, водных объектов, в том числе по гидробиологическим показателям, и околоземного - космического пространства, зданий и сооружений, используемых в области гидрометеорологии и смежных с ней областях (доплеровские метеорологические радиолокаторы, гидрологические посты и другие)	3.9.1
Ветеринарное обслуживание	Размещение объектов капитального строительства, предназначенных для оказания ветеринарных услуг, содержания или разведения животных, не являющихся сельскохозяйственными, под надзором человека. Содержание данного вида разрешенного использования включает в себя содержание видов разрешенного использования с <u>кодами 3.10.1 - 3.10.2</u>	3.10
Амбулаторное ветеринарное обслуживание	Размещение объектов капитального строительства, предназначенных для оказания ветеринарных услуг без содержания животных	3.10.1
Приюты для животных	Размещение объектов капитального строительства, предназначенных для оказания ветеринарных услуг в стационаре; размещение объектов капитального строительства, предназначенных для содержания, разведения животных, не являющихся сельскохозяйственными, под надзором человека, оказания услуг по содержанию и лечению бездомных животных; размещение объектов капитального строительства, предназначенных для организации гостиниц для животных	3.10.2
Предпринимательство	Размещение объектов капитального строительства в целях извлечения прибыли на основании торговой, банковской и иной предпринимательской деятельности. Содержание данного вида разрешенного использования включает в себя содержание видов разрешенного использования, предусмотренных <u>кодами 4.1 - 4.10</u>	4.0
Деловое управление	Размещение объектов капитального строительства с целью: размещения объектов управленческой	4.1

Наименование вида разрешенного использования земельного участка	Описание вида разрешенного использования земельного участка	од
	деятельности, не связанной с государственным или муниципальным управлением и оказанием услуг, а также с целью обеспечения совершения сделок, не требующих передачи товара в момент их совершения между организациями, в том числе биржевая деятельность (за исключением банковской и страховой деятельности)	
Служебные гаражи	Размещение постоянных или временных гаражей, стоянок для хранения служебного автотранспорта, используемого в целях осуществления видов деятельности, предусмотренных видами разрешенного использования с <u>кодами 3.0, 4.0</u> , а также для стоянки и хранения транспортных средств общего пользования, в том числе в депо	4.9
Объекты дорожного сервиса	Размещение зданий и сооружений дорожного сервиса. Содержание данного вида разрешенного использования включает в себя содержание видов разрешенного использования с <u>кодами 4.9.1.1 - 4.9.1.4</u>	4.9.1
Производственная деятельность	Размещение объектов капитального строительства в целях добычи полезных ископаемых, их переработки, изготовления вещей промышленным способом	6.0
Недропользование	<p>Осуществление геологических изысканий;</p> <p>добыча полезных ископаемых открытым (карьеры, отвалы) и закрытым (шахты, скважины) способами;</p> <p>размещение объектов капитального строительства, в том числе подземных, в целях добычи полезных ископаемых;</p> <p>размещение объектов капитального строительства, необходимых для подготовки сырья к транспортировке и (или) промышленной переработке;</p> <p>размещение объектов капитального строительства, предназначенных для проживания в них сотрудников, осуществляющих обслуживание зданий и сооружений, необходимых для целей недропользования, если добыча полезных ископаемых происходит на межселенной территории</p>	6.1
Тяжелая промышленность	Размещение объектов капитального строительства горно-обогатительной и горно-перерабатывающей, металлургической, машиностроительной промышленности, а также изготовления и ремонта продукции судостроения, авиастроения, вагоностроения, машиностроения, станкостроения, а также другие подобные промышленные предприятия, для эксплуатации которых предусматривается	6.2

Наименование вида разрешенного использования земельного участка	Описание вида разрешенного использования земельного участка	код
	установление охранных или санитарно-защитных зон, за исключением случаев, когда объект промышленности отнесен к иному виду разрешенного использования	
Автомобилестроительная промышленность	Размещение объектов капитального строительства, предназначенных для производства транспортных средств и оборудования, производства автомобилей, производства автомобильных кузовов, производства прицепов, полуприцепов и контейнеров, предназначенных для перевозки одним или несколькими видами транспорта, производства частей и принадлежностей автомобилей и их двигателей	6.2.1
Легкая промышленность	Размещение объектов капитального строительства, предназначенных для текстильной, фарфоро-фаянсовой, электронной промышленности	6.3
Фармацевтическая промышленность	Размещение объектов капитального строительства, предназначенных для фармацевтического производства, в том числе объектов, в отношении которых предусматривается установление охранных или санитарно-защитных зон	6.3.1
Пищевая промышленность	Размещение объектов пищевой промышленности, по переработке сельскохозяйственной продукции способом, приводящим к их переработке в иную продукцию (консервирование, копчение, хлебопечение), в том числе для производства напитков, алкогольных напитков и табачных изделий	6.4
Нефтехимическая промышленность	Размещение объектов капитального строительства, предназначенных для переработки углеводородного сырья, изготовления удобрений, полимеров, химической продукции бытового назначения и подобной продукции, а также другие подобные промышленные предприятия	6.5
Строительная промышленность	Размещение объектов капитального строительства, предназначенных для производства: строительных материалов (кирпичей, пиломатериалов, цемента, крепежных материалов), бытового и строительного газового и сантехнического оборудования, лифтов и подъемников, столярной продукции, сборных домов или их частей и тому подобной продукции	6.6
Энергетика	Размещение объектов гидроэнергетики, тепловых станций и других электростанций, размещение обслуживающих и вспомогательных для электростанций сооружений (золоотвалов, гидротехнических сооружений); размещение объектов электросетевого хозяйства, за исключением объектов энергетики, размещение	6.7

Наименование вида разрешенного использования земельного участка	Описание вида разрешенного использования земельного участка	од
	которых предусмотрено содержанием вида разрешенного использования с <u>кодом 3.1</u>	
Связь	Размещение объектов связи, радиовещания, телевидения, включая воздушные радиорелейные, надземные и подземные кабельные линии связи, линии радиофикации, антенные поля, усилительные пункты на кабельных линиях связи, инфраструктуру спутниковой связи и телерадиовещания, за исключением объектов связи, размещение которых предусмотрено содержанием видов разрешенного использования с <u>кодами 3.1.1, 3.2.3</u>	6.8
Склады	Размещение сооружений, имеющих назначение по временному хранению, распределению и перевалке грузов (за исключением хранения стратегических запасов), не являющихся частями производственных комплексов, на которых был создан груз: промышленные базы, склады, погрузочные терминалы и доки, нефтехранилища и нефтеналивные станции, газовые хранилища и обслуживающие их газоконденсатные и газоперекачивающие станции, элеваторы и продовольственные склады, за исключением железнодорожных перевалочных складов	6.9
Целлюлозно-бумажная промышленность	Размещение объектов капитального строительства, предназначенных для целлюлозно-бумажного производства, производства целлюлозы, древесной массы, бумаги, картона и изделий из них, издательской и полиграфической деятельности, тиражирования записанных носителей информации	6.11
Обеспечение обороны и безопасности	Размещение объектов капитального строительства, необходимых для подготовки и поддержания в боевой готовности Вооруженных Сил Российской Федерации, других войск, воинских формирований и органов управлений ими (размещение военных организаций, внутренних войск, учреждений и других объектов, дислокация войск и сил флота), проведение воинских учений и других мероприятий, направленных на обеспечение боевой готовности воинских частей; размещение зданий военных училищ, военных институтов, военных университетов, военных академий; размещение объектов, обеспечивающих осуществление таможенной деятельности	.0
Обеспечение внутреннего правопорядка	Размещение объектов капитального строительства, необходимых для подготовки и поддержания в готовности органов внутренних дел, Росгвардии и спасательных служб, в которых существует	8.3

Наименование вида разрешенного использования земельного участка	Описание вида разрешенного использования земельного участка	код
	военизированная служба; размещение объектов гражданской обороны, за исключением объектов гражданской обороны, являющихся частями производственных зданий	
Специальное пользование водными объектами	Использование земельных участков, примыкающих к водным объектам способами, необходимыми для специального водопользования (забор водных ресурсов из поверхностных водных объектов, сброс сточных вод и (или) дренажных вод, проведение дноуглубительных, взрывных, буровых и других работ, связанных с изменением дна и берегов водных объектов)	1.2
Гидротехнические сооружения	Размещение гидротехнических сооружений, необходимых для эксплуатации водохранилищ (плотин, водосбросов, водозаборных, водовыпускных и других гидротехнических сооружений, судопропускных сооружений, рыбозащитных и рыбопропускных сооружений, берегозащитных сооружений)	11.3
Земельные участки (территории) общего пользования	Земельные участки общего пользования. Содержание данного вида разрешенного использования включает в себя содержание видов разрешенного использования с кодами <u>12.0.1</u> - <u>12.0.2</u>	12.0
Специальная деятельность	Размещение, хранение, захоронение, утилизация, накопление, обработка, обезвреживание отходов производства и потребления, медицинских отходов, биологических отходов, радиоактивных отходов, веществ, разрушающих озоновый слой, а также размещение объектов размещения отходов, захоронения, хранения, обезвреживания таких отходов (скотомогильников, мусоросжигательных и мусороперерабатывающих заводов, полигонов по захоронению и сортировке бытового мусора и отходов, мест сбора вещей для их вторичной переработки)	2.2
Условно разрешенные виды использования*		
Хранение и переработка сельскохозяйственной продукции	Размещение зданий, сооружений, используемых для производства, хранения, первичной и глубокой переработки сельскохозяйственной продукции	1.15
Питомники	Выращивание и реализация подроста деревьев и кустарников, используемых в сельском хозяйстве, а также иных сельскохозяйственных культур для получения рассады и семян; размещение сооружений, необходимых для указанных видов сельскохозяйственного производства	1.17
Обеспечение сельскохозяйственного	Размещение машинно-транспортных и ремонтных станций, ангаров и гаражей для сельскохозяйственной	1.18

Наименование вида разрешенного использования земельного участка	Описание вида разрешенного использования земельного участка	од
производства	техники, амбаров, водонапорных башен, трансформаторных станций и иного технического оборудования, используемого для ведения сельского хозяйства	
Хранение автотранспорта	Размещение отдельно стоящих и пристроенных гаражей, в том числе подземных, предназначенных для хранения автотранспорта, в том числе с разделением на машино-места, за исключением гаражей, размещение которых предусмотрено содержанием вида разрешенного использования с <u>кодом 4.9</u>	2.7.1
Бытовое обслуживание	Размещение объектов капитального строительства, предназначенных для оказания населению или организациям бытовых услуг (мастерские мелкого ремонта, ателье, бани, парикмахерские, прачечные, химчистки, похоронные бюро)	3.3
Среднее и высшее профессиональное образование	Размещение объектов капитального строительства, предназначенных для профессионального образования и просвещения (профессиональные технические училища, колледжи, художественные, музыкальные училища, общества знаний, институты, университеты, организации по переподготовке и повышению квалификации специалистов и иные организации, осуществляющие деятельность по образованию и просвещению), в том числе зданий, спортивных сооружений, предназначенных для занятия обучающихся физической культурой и спортом	3.5.2
Объекты торговли (торговые центры, торгово-развлекательные центры (комплексы)**	Размещение объектов капитального строительства, общей площадью свыше 5000 кв. м с целью размещения одной или нескольких организаций, осуществляющих продажу товаров, и (или) оказание услуг в соответствии с содержанием видов разрешенного использования с <u>кодами 4.5 - 4.8.2</u> ; размещение гаражей и (или) стоянок для автомобилей сотрудников и посетителей торгового центра	4.2
Рынки	Размещение объектов капитального строительства, сооружений, предназначенных для организации постоянной или временной торговли (ярмарка, рынок, базар), с учетом того, что каждое из торговых мест не располагает торговой площадью более 200 кв. м; размещение гаражей и (или) стоянок для автомобилей сотрудников и посетителей рынка	4.3
Магазины**	Размещение объектов капитального строительства, предназначенных для продажи товаров, торговая площадь которых составляет до 5000 кв. м	4.4
Выставочно-ярмарочная деятельность	Размещение объектов капитального строительства, сооружений, предназначенных для осуществления	4.10

Наименование вида разрешенного использования земельного участка	Описание вида разрешенного использования земельного участка	од
	выставочно-ярмарочной и конгрессной деятельности, включая деятельность, необходимую для обслуживания указанных мероприятий (застройка экспозиционной площади, организация питания участников мероприятий)	
Спорт	Размещение зданий и сооружений для занятия спортом. Содержание данного вида разрешенного использования включает в себя содержание видов разрешенного использования с <u>кодами 5.1.1 - 5.1.7</u>	5.1
Транспорт	Размещение различного рода путей сообщения и сооружений, используемых для перевозки людей или грузов либо передачи веществ. Содержание данного вида разрешенного использования включает в себя содержание видов разрешенного использования с <u>кодами 7.1 - 7.5</u>	7.0
Автомобильный транспорт	Размещение зданий и сооружений автомобильного транспорта. Содержание данного вида разрешенного использования включает в себя содержание видов разрешенного использования с <u>кодами 7.2.1 - 7.2.3</u>	7.2
Воздушный транспорт	Размещение аэродромов, вертолетных площадок (вертодромов), обустройство мест для приводнения и причаливания гидросамолетов, размещение радиотехнического обеспечения полетов и прочих объектов, необходимых для взлета и приземления (приводнения) воздушных судов, размещение аэропортов (аэровокзалов) и иных объектов, необходимых для посадки и высадки пассажиров и их сопутствующего обслуживания и обеспечения их безопасности, а также размещение объектов, необходимых для погрузки, разгрузки и хранения грузов, перемещаемых воздушным путем; размещение объектов, предназначенных для технического обслуживания и ремонта воздушных судов	7.4
Трубопроводный транспорт	Размещение нефтепроводов, водопроводов, газопроводов и иных трубопроводов, а также иных зданий и сооружений, необходимых для эксплуатации названных трубопроводов	7.5
Обеспечение обороны и безопасности	Размещение объектов капитального строительства, необходимых для подготовки и поддержания в боевой готовности Вооруженных Сил Российской Федерации, других войск, воинских формирований и органов управлений ими (размещение военных организаций, внутренних войск, учреждений и других объектов, дислокация войск и сил флота), проведение воинских учений и других мероприятий, направленных на обеспечение боевой готовности воинских частей;	8.0

Наименование вида разрешенного использования земельного участка	Описание вида разрешенного использования земельного участка	од
	размещение зданий военных училищ, военных институтов, военных университетов, военных академий; размещение объектов, обеспечивающих осуществление таможенной деятельности	
Обеспечение вооруженных сил	Размещение объектов капитального строительства, предназначенных для разработки, испытания, производства ремонта или уничтожения вооружения, техники военного назначения и боеприпасов; обустройство земельных участков в качестве испытательных полигонов, мест уничтожения вооружения и захоронения отходов, возникающих в связи с использованием, производством, ремонтом или уничтожением вооружений или боеприпасов; размещение объектов капитального строительства, необходимых для создания и хранения запасов материальных ценностей в государственном и мобилизационном резервах (хранилища, склады и другие объекты); размещение объектов, для обеспечения безопасности которых были созданы закрытые административно-территориальные образования	8.1
Вспомогательные виды разрешенного использования***		
Воздушный транспорт	Размещение аэродромов, вертолетных площадок (вертодромов), обустройство мест для приводнения и причаливания гидросамолетов, размещение радиотехнического обеспечения полетов и прочих объектов, необходимых для взлета и приземления (приводнения) воздушных судов, размещение аэропортов (аэровокзалов) и иных объектов, необходимых для посадки и высадки пассажиров и их сопутствующего обслуживания и обеспечения их безопасности, а также размещение объектов, необходимых для погрузки, разгрузки и хранения грузов, перемещаемых воздушным путем; размещение объектов, предназначенных для технического обслуживания и ремонта воздушных судов	.4
Бытовое обслуживание	Размещение объектов капитального строительства, предназначенных для оказания населению или организациям бытовых услуг (мастерские мелкого ремонта, ателье, бани, парикмахерские, прачечные, химчистки, похоронные бюро)	.3
Обеспечение научной деятельности	Размещение зданий и сооружений для обеспечения научной деятельности. Содержание	.9

Наименование вида разрешенного использования земельного участка	Описание вида разрешенного использования земельного участка	од
	данного вида разрешенного использования включает в себя содержание видов разрешенного использования с <u>кодами 3.9.1 - 3.9.3</u>	
Амбулаторно-поликлиническое обслуживание	Размещение объектов капитального строительства, предназначенных для оказания гражданам амбулаторно-поликлинической медицинской помощи (поликлиники, фельдшерские пункты, пункты здравоохранения, центры матери и ребенка, диагностические центры, молочные кухни, станции донорства крови, клинические лаборатории)	.4.1
Обеспечение деятельности в области гидрометеорологии и смежных с ней областях	Размещение объектов капитального строительства, предназначенных для наблюдений за физическими и химическими процессами, происходящими в окружающей среде, определения ее гидрометеорологических, агрометеорологических и гелиогеофизических характеристик, уровня загрязнения атмосферного воздуха, почв, водных объектов, в том числе по гидробиологическим показателям, и околоземного - космического пространства, зданий и сооружений, используемых в области гидрометеорологии и смежных с ней областях (доплеровские метеорологические радиолокаторы, гидрологические посты и другие)	.9.1
Деловое управление	Размещение объектов капитального строительства с целью: размещения объектов управленческой деятельности, не связанной с государственным или муниципальным управлением и оказанием услуг, а также с целью обеспечения совершения сделок, не требующих передачи товара в момент их совершения между организациями, в том числе биржевая деятельность (за исключением банковской и страховой деятельности)	.1
Магазины	Размещение объектов капитального строительства, предназначенных для продажи товаров, торговая площадь которых составляет до 5000 кв. м	.4
Общественное питание	Размещение объектов капитального строительства в целях устройства мест общественного питания (рестораны, кафе, столовые, закусочные, бары)	.6
Обеспечение внутреннего правопорядка	Размещение объектов капитального строительства, необходимых для подготовки и поддержания в готовности органов внутренних дел, Росгвардии и спасательных служб, в которых существует военизированная служба; размещение объектов гражданской обороны, за	.3

Наименование вида разрешенного использования земельного участка	Описание вида разрешенного использования земельного участка	од
	исключением объектов гражданской обороны, являющихся частями производственных зданий	
Коммунальное обслуживание	Размещение зданий и сооружений в целях обеспечения физических и юридических лиц коммунальными услугами. Содержание данного вида разрешенного использования включает в себя содержание видов разрешенного использования с <u>кодами 3.1.1 - 3.1.2</u>	.1
Гостиничное обслуживание	Размещение гостиниц, а также иных зданий, используемых с целью извлечения предпринимательской выгоды из предоставления жилого помещения для временного проживания в них	.7
Служебные гаражи	Размещение постоянных или временных гаражей, стоянок для хранения служебного автотранспорта, используемого в целях осуществления видов деятельности, предусмотренных видами разрешенного использования с <u>кодами 3.0, 4.0</u> , а также для стоянки и хранения транспортных средств общего пользования, в том числе в депо	.9
Спорт	Размещение зданий и сооружений для занятия спортом. Содержание данного вида разрешенного использования включает в себя содержание видов разрешенного использования с <u>кодами 5.1.1 - 5.1.7</u>	.1
Связь	Размещение объектов связи, радиовещания, телевидения, включая воздушные радиорелейные, надземные и подземные кабельные линии связи, линии радиофикации, антенные поля, усилительные пункты на кабельных линиях связи, инфраструктуру спутниковой связи и телерадиовещания, за исключением объектов связи, размещение которых предусмотрено содержанием видов разрешенного использования с <u>кодами 3.1.1, 3.2.3</u>	.8
Транспорт	Размещение различного рода путей сообщения и сооружений, используемых для перевозки людей или грузов либо передачи веществ. Содержание данного вида разрешенного использования включает в себя содержание видов разрешенного использования с <u>кодами 7.1 - 7.5</u>	.0
Железнодорожный транспорт	Размещение объектов капитального строительства железнодорожного транспорта. Содержание данного вида разрешенного использования включает в себя содержание видов разрешенного использования с <u>кодами 7.1.1 - 7.1.2</u>	.1
Трубопроводный транспорт	Размещение нефтепроводов, водопроводов, газопроводов и иных трубопроводов, а также иных зданий и сооружений, необходимых для эксплуатации	.5

Наименование вида разрешенного использования земельного участка	Описание вида разрешенного использования земельного участка	од
	названных трубопроводов	
Специальное пользование водными объектами	Использование земельных участков, примыкающих к водным объектам способами, необходимыми для специального водопользования (забор водных ресурсов из поверхностных водных объектов, сброс сточных вод и (или) дренажных вод, проведение дноуглубительных, взрывных, буровых и других работ, связанных с изменением дна и берегов водных объектов)	1.2

* С учетом соблюдения требований части 4 статьи 45 настоящих Правил.

** Условно разрешенные виды использования допускаются только для земельных участков, непосредственно примыкающих к красным линиям улиц, дорог, площадей, проездов, являющихся территориями общего пользования, за исключением внутриквартальных проездов, при отсутствии норм законодательства, запрещающих их размещение.

*** Вспомогательные виды разрешенного использования земельных участков и объектов капитального строительства определяются в соответствии с частью 3 статьи 45 настоящих Правил.

В границах территорий, указанных в Карте градостроительного зонирования в соответствии со статьей 71 настоящих правил установлены требования к согласованию архитектурно-градостроительному облику объектов капитального строительства применительно к виду разрешенного использования указанных в статье.

3. Предельные (минимальные и (или) максимальные) размеры земельных участков и предельные параметры разрешенного строительства, реконструкции объектов капитального строительства:

Параметр	Значение
Предельные (минимальные и (или) максимальные) размеры земельных участков	в соответствии с частью 11 статьи 45 настоящих Правил
Минимальные отступы от границ земельных участков в целях определения мест допустимого размещения зданий, строений, сооружений, за пределами которых запрещено строительство зданий, строений, сооружений	в соответствии с частью 8 статьи 45 настоящих Правил
Предельное количество этажей или предельная высота зданий, строений, сооружений:	
Максимальная высота зданий основных видов разрешенного использования на земельных участках	45 метров
Максимальная высота зданий, строений, сооружений условно разрешенных видов использования, а также вспомогательных видов разрешенного использования на земельных участках	45 метров
Максимальный процент застройки в границах земельного участка	в соответствии с частью 12 статьи 45 настоящих Правил
Иные предельные параметры разрешенного строительства, реконструкции объектов капитального строительства:	

Параметр	Значение
Максимальный класс опасности (в соответствии с санитарно-эпидемиологическими правилами) объектов капитального строительства, размещаемых на земельных участках	IV
Минимальное количество машино-мест для хранения индивидуального автотранспорта на земельных участках	в соответствии с частью 9 статьи 45 настоящих Правил
Максимальная высота ограждения земельных участков	в соответствии с частью 6 статьи 45 настоящих Правил

4. В случае если земельный участок и объект капитального строительства расположены в границах зон с особыми условиями использования территорий, правовой режим использования и застройки указанного земельного участка определяется настоящим градостроительным регламентом и совокупностью ограничений, установленных в соответствии с законодательством Российской Федерации. Сведения об ограничениях использования земельных участков и объектов капитального строительства приведены на Карте градостроительного зонирования и в Главе X настоящих Правил.

Статья 55. Градостроительный регламент зоны объектов инженерной инфраструктуры (II)

1. Цель выделения зоны – создание правовых условий формирования комплексов инженерной инфраструктуры, технологически связанных с ними объектов капитального строительства, а также для развития объектов трубопроводного транспорта в соответствии с их технологическими потребностями и условиями размещения.

2. Виды разрешенного использования земельных участков и объектов капитального строительства:

Наименование вида разрешенного использования земельного участка	Описание вида разрешенного использования земельного участка	код
Основные виды разрешенного использования		
Хранение автотранспорта	Размещение отдельно стоящих и пристроенных гаражей, в том числе подземных, предназначенных для хранения автотранспорта, в том числе с разделением на машино-места, за исключением гаражей, размещение которых предусмотрено содержанием вида разрешенного использования с <u>кодом 4.9</u>	.7.1
Коммунальное обслуживание	Размещение зданий и сооружений в целях обеспечения физических и юридических лиц коммунальными услугами. Содержание данного вида разрешенного использования включает в себя содержание видов разрешенного использования с <u>кодами 3.1.1 - 3.1.2</u>	3.1
Энергетика	Размещение объектов гидроэнергетики, тепловых станций и других электростанций, размещение обслуживающих и вспомогательных для электростанций сооружений (золоотвалов, гидротехнических сооружений);	6.7

Наименование вида разрешенного использования земельного участка	Описание вида разрешенного использования земельного участка	код
	размещение объектов электросетевого хозяйства, за исключением объектов энергетики, размещение которых предусмотрено содержанием вида разрешенного использования с <u>кодом 3.1</u>	
Связь	Размещение объектов связи, радиовещания, телевидения, включая воздушные радиорелейные, надземные и подземные кабельные линии связи, линии радиофикации, антенные поля, усилительные пункты на кабельных линиях связи, инфраструктуру спутниковой связи и телерадиовещания, за исключением объектов связи, размещение которых предусмотрено содержанием видов разрешенного использования с <u>кодами 3.1.1, 3.2.3</u>	6.8
Склады	Размещение сооружений, имеющих назначение по временному хранению, распределению и перевалке грузов (за исключением хранения стратегических запасов), не являющихся частями производственных комплексов, на которых был создан груз: промышленные базы, склады, погрузочные терминалы и доки, нефтехранилища и нефтеналивные станции, газовые хранилища и обслуживающие их газоконденсатные и газоперекачивающие станции, элеваторы и продовольственные склады, за исключением железнодорожных перевалочных складов	6.9
Трубопроводный транспорт	Размещение нефтепроводов, водопроводов, газопроводов и иных трубопроводов, а также иных зданий и сооружений, необходимых для эксплуатации названных трубопроводов	7.5
Специальное пользование водными объектами	Использование земельных участков, примыкающих к водным объектам способами, необходимыми для специального водопользования (забор водных ресурсов из поверхностных водных объектов, сброс сточных вод и (или) дренажных вод, проведение дноуглубительных, взрывных, буровых и других работ, связанных с изменением дна и берегов водных объектов)	11.2
Гидротехнические сооружения	Размещение гидротехнических сооружений, необходимых для эксплуатации водохранилищ (плотин, водосбросов, водозаборных, водовыпускных и других гидротехнических сооружений, судопропускных сооружений, рыбозащитных и рыбопропускных сооружений, берегозащитных сооружений)	11.3
Земельные участки (территории) общего пользования	Земельные участки общего пользования. Содержание данного вида разрешенного использования включает в себя содержание видов разрешенного использования с <u>кодами 12.0.1 - 12.0.2</u>	12.0
Условно разрешенные виды использования*		
Деловое управление**	Размещение объектов капитального строительства с целью: размещения объектов управленческой деятельности, не	4.1

Наименование вида разрешенного использования земельного участка	Описание вида разрешенного использования земельного участка	код
	связанной с государственным или муниципальным управлением и оказанием услуг, а также с целью обеспечения совершения сделок, не требующих передачи товара в момент их совершения между организациями, в том числе биржевая деятельность (за исключением банковской и страховой деятельности)	
Вспомогательные виды разрешенного использования***		
Коммунальное обслуживание	Размещение зданий и сооружений в целях обеспечения физических и юридических лиц коммунальными услугами. Содержание данного вида разрешенного использования включает в себя содержание видов разрешенного использования с кодами <u>3.1.1 - 3.1.2</u>	.1
Служебные гаражи	Размещение постоянных или временных гаражей, стоянок для хранения служебного автотранспорта, используемого в целях осуществления видов деятельности, предусмотренных видами разрешенного использования с кодами <u>3.0, 4.0</u> , а также для стоянки и хранения транспортных средств общего пользования, в том числе в депо	.9
Склады	Размещение сооружений, имеющих назначение по временному хранению, распределению и перевалке грузов (за исключением хранения стратегических запасов), не являющихся частями производственных комплексов, на которых был создан груз: промышленные базы, склады, погрузочные терминалы и доки, нефтехранилища и нефтеналивные станции, газовые хранилища и обслуживающие их газоконденсатные и газоперекачивающие станции, элеваторы и продовольственные склады, за исключением железнодорожных перевалочных складов	.9

* С учетом соблюдения требований части 4 статьи 45 настоящих Правил.

** Условно разрешенный вид использования допускается применительно к размещению зданий, строений, сооружений предприятий, организаций и учреждений в области предоставления услуг в сфере электроэнергетики, водоснабжения, водоотведения, теплоснабжения, газоснабжения и связи.

*** Вспомогательные виды разрешенного использования земельных участков и объектов капитального строительства определяются в соответствии с частью 3 статьи 45 настоящих Правил.

В границах территорий, указанных в Карте градостроительного зонирования в соответствии со статьей 71 настоящих правил установлены требования к согласованию архитектурно-градостроительному облику объектов капитального строительства применительно к виду разрешенного использования указанных в статье.

3. Предельные (минимальные и (или) максимальные) размеры земельных участков и предельные параметры разрешенного строительства, реконструкции объектов

капитального строительства:

Параметр	Значение
Предельные (минимальные и (или) максимальные) размеры земельных участков	соответствии с частью 11 статьи 45 настоящих Правил
Минимальные отступы от границ земельных участков в целях определения мест допустимого размещения зданий, строений, сооружений, за пределами которых запрещено строительство зданий, строений, сооружений	в соответствии с частью 8 статьи 45 настоящих Правил
Предельное количество этажей или предельная высота зданий, строений, сооружений:	
Максимальная высота зданий, строений, сооружений основных и условно разрешенных видов использования на земельных участках (за исключением конструктивных элементов в составе объектов инженерной инфраструктуры)	10 метров
Максимальная высота зданий, строений, сооружений вспомогательных видов разрешенного использования на земельных участках	10 метра
Максимальный процент застройки в границах земельного участка	в соответствии с частью 12 статьи 45 настоящих Правил
Иные предельные параметры разрешенного строительства, реконструкции объектов капитального строительства:	
Минимальное количество машино-мест для хранения индивидуального автотранспорта на земельных участках	в соответствии с частью 9 статьи 45 настоящих Правил
Максимальная высота ограждения земельных участков	в соответствии с частью 6 статьи 45 настоящих Правил

4. В случае если земельный участок и объект капитального строительства расположены в границах зон с особыми условиями использования территорий, правовой режим использования и застройки указанного земельного участка определяется настоящим градостроительным регламентом и совокупностью ограничений, установленных в соответствии с законодательством Российской Федерации. Сведения об ограничениях использования земельных участков и объектов капитального строительства приведены на Карте градостроительного зонирования и в Главе X настоящих Правил.

Статья 56. Градостроительный регламент зоны транспортной инфраструктуры объектов автомобильного транспорта (Т1)

1. Цель выделения зоны – создание правовых условий развития объектов автомобильного транспорта с размещением необходимых для качественного выполнения основных функций технологических и обслуживающих объектов.

2. Виды разрешенного использования земельных участков и объектов капитального строительства:

Наименование вида разрешенного использования земельного участка	Описание вида разрешенного использования земельного участка	од
Основные виды разрешенного использования		
Хранение	Размещение отдельно стоящих и пристроенных	

Наименование вида разрешенного использования земельного участка	Описание вида разрешенного использования земельного участка	код
автотранспорта	гаражей, в том числе подземных, предназначенных для хранения автотранспорта, в том числе с разделением на машино-места, за исключением гаражей, размещение которых предусмотрено содержанием вида разрешенного использования с <u>кодом 4.9</u>	.7.1
Служебные гаражи	Размещение постоянных или временных гаражей, стоянок для хранения служебного автотранспорта, используемого в целях осуществления видов деятельности, предусмотренных видами разрешенного использования с <u>кодами 3.0, 4.0</u> , а также для стоянки и хранения транспортных средств общего пользования, в том числе в депо	4.9
Объекты дорожного сервиса	Размещение зданий и сооружений дорожного сервиса. Содержание данного вида разрешенного использования включает в себя содержание видов разрешенного использования с <u>кодами 4.9.1.1 - 4.9.1.4</u>	4.9.1
Автомобильный транспорт	Размещение зданий и сооружений автомобильного транспорта. Содержание данного вида разрешенного использования включает в себя содержание видов разрешенного использования с <u>кодами 7.2.1 - 7.2.3</u>	7.2
Обеспечение внутреннего правопорядка	Размещение объектов капитального строительства, необходимых для подготовки и поддержания в готовности органов внутренних дел, Росгвардии и спасательных служб, в которых существует военизированная служба; размещение объектов гражданской обороны, за исключением объектов гражданской обороны, являющихся частями производственных зданий	.3
Земельные участки (территории) общего пользования	Земельные участки общего пользования. Содержание данного вида разрешенного использования включает в себя содержание видов разрешенного использования с <u>кодами 12.0.1 - 12.0.2</u>	12.0
Условно разрешенные виды использования*		
Деловое управление**	Размещение объектов капитального строительства с целью: размещения объектов управленческой деятельности, не связанной с государственным или муниципальным управлением и оказанием услуг, а также с целью обеспечения совершения сделок, не требующих передачи товара в момент их совершения между организациями, в том числе биржевая деятельность (за исключением банковской и страховой деятельности)	4.1
Производственная деятельность**	Размещение объектов капитального строительства в целях добычи полезных ископаемых, их переработки, изготовления вещей промышленным способом	6.0
Магазины***	Размещение объектов капитального строительства, предназначенных для продажи товаров, торговая площадь которых составляет до 5000 кв. м	4.4

Наименование вида разрешенного использования земельного участка	Описание вида разрешенного использования земельного участка	код
Рынки**	Размещение объектов капитального строительства, сооружений, предназначенных для организации постоянной или временной торговли (ярмарка, рынок, базар), с учетом того, что каждое из торговых мест не располагает торговой площадью более 200 кв. м; размещение гаражей и (или) стоянок для автомобилей сотрудников и посетителей рынка	4.3
Вспомогательные виды разрешенного использования****		
Коммунальное обслуживание	Размещение зданий и сооружений в целях обеспечения физических и юридических лиц коммунальными услугами. Содержание данного вида разрешенного использования включает в себя содержание видов разрешенного использования с кодами <u>3.1.1 - 3.1.2</u>	.1
Склады	Размещение сооружений, имеющих назначение по временному хранению, распределению и перевалке грузов (за исключением хранения стратегических запасов), не являющихся частями производственных комплексов, на которых был создан груз: промышленные базы, склады, погрузочные терминалы и доки, нефтехранилища и нефтеналивные станции, газовые хранилища и обслуживающие их газоконденсатные и газоперекачивающие станции, элеваторы и продовольственные склады, за исключением железнодорожных перевалочных складов	.9
Обеспечение внутреннего правопорядка	Размещение объектов капитального строительства, необходимых для подготовки и поддержания в готовности органов внутренних дел, Росгвардии и спасательных служб, в которых существует военизированная служба; размещение объектов гражданской обороны, за исключением объектов гражданской обороны, являющихся частями производственных зданий	.3
Служебные гаражи	Размещение постоянных или временных гаражей, стоянок для хранения служебного автотранспорта, используемого в целях осуществления видов деятельности, предусмотренных видами разрешенного использования с кодами <u>3.0, 4.0</u> , а также для стоянки и хранения транспортных средств общего пользования, в том числе в депо	.9

* С учетом соблюдения требований части 4 статьи 45 настоящих Правил.

** Условно разрешенные виды использования допускаются только применительно к размещению зданий, строений, сооружений предприятий, организаций и учреждений в области автомобильного транспорта, обслуживания автомобильных дорог и пассажирских и грузовых перевозок.

*** Условно разрешенный вид использования Магазины (код 4.4) допускается только применительно к земельным участкам в границах населенных пунктов, на которых

расположены объекты, размещаемые вне полосы отвода автомобильных дорог.

**** Вспомогательные виды разрешенного использования земельных участков и объектов капитального строительства определяются в соответствии с частью 3 статьи 45 настоящих Правил.

В границах территорий, указанных в Карте градостроительного зонирования в соответствии со статьей 71 настоящих правил установлены требования к согласованию архитектурно-градостроительному облику объектов капитального строительства применительно к виду разрешенного использования указанных в статье.

3. Предельные (минимальные и (или) максимальные) размеры земельных участков и предельные параметры разрешенного строительства, реконструкции объектов капитального строительства:

Параметр	Значение
Предельные (минимальные и (или) максимальные) размеры земельных участков	соответствии с частью 11 статьи 45 настоящих Правил
Минимальные отступы от границ земельных участков в целях определения мест допустимого размещения зданий, строений, сооружений, за пределами которых запрещено строительство зданий, строений, сооружений	в соответствии с частью 8 статьи 45 настоящих Правил
Предельное количество этажей или предельная высота зданий, строений, сооружений:	
Максимальная высота зданий основных и условно разрешенных видов использования на земельных участках	15 метров
Максимальная высота зданий, строений, сооружений вспомогательных видов разрешенного использования на земельных участках	8 метров
Максимальный процент застройки в границах земельного участка	в соответствии с частью 12 статьи 45 настоящих Правил
Иные предельные параметры разрешенного строительства, реконструкции объектов капитального строительства:	
Максимальный класс опасности (в соответствии с санитарно-эпидемиологическими правилами) объектов капитального строительства, размещаемых на земельных участках	IV
Минимальное количество машино-мест для хранения индивидуального автотранспорта на земельных участках	в соответствии с частью 9 статьи 45 настоящих Правил
Максимальная высота ограждения земельных участков	в соответствии с частью 6 статьи 45 настоящих Правил

4. В случае если земельный участок и объект капитального строительства расположены в границах зон с особыми условиями использования территорий, правовой режим использования и застройки указанного земельного участка определяется настоящим градостроительным регламентом и совокупностью ограничений, установленных в соответствии с законодательством Российской Федерации. Сведения об ограничениях использования земельных участков и объектов капитального строительства приведены на Карте градостроительного зонирования и в Главе X настоящих Правил.

Статья 57. Градостроительный регламент зоны сельскохозяйственных угодий в населенных пунктах (Сх1)

1. Цель выделения зоны – обеспечение правовых условий для ведения сельскохозяйственной деятельности с возможностью размещения объектов инженерной инфраструктуры, без объектов капитального строительства.

2. Виды разрешенного использования земельных участков и объектов капитального строительства:

Наименование вида разрешенного использования земельного участка	Описание вида разрешенного использования земельного участка	Код
Основные виды разрешенного использования		
Овощеводство	Осуществление хозяйственной деятельности на сельскохозяйственных угодьях, связанной с производством картофеля, листовых, плодовых, луковичных и бахчевых сельскохозяйственных культур, в том числе с использованием теплиц	.3
Выращивание тонизирующих, лекарственных, цветочных культур	Осуществление хозяйственной деятельности, в том числе на сельскохозяйственных угодьях, связанной с производством чая, лекарственных и цветочных культур	.4
Садоводство	Осуществление хозяйственной деятельности, в том числе на сельскохозяйственных угодьях, связанной с выращиванием многолетних плодовых и ягодных культур, винограда и иных многолетних культур	.5
Ведение огородничества	Осуществление отдыха и (или) выращивания гражданами для собственных нужд сельскохозяйственных культур; размещение хозяйственных построек, не являющихся объектами недвижимости, предназначенных для хранения инвентаря и урожая сельскохозяйственных культур	3.1
Земельные участки (территории) общего пользования	Земельные участки общего пользования. Содержание данного вида разрешенного использования включает в себя содержание видов разрешенного использования с кодами <u>12.0.1</u> - <u>12.0.2</u>	2.0
Условно разрешенные виды использования*		
Пчеловодство	Осуществление хозяйственной деятельности, в том числе на сельскохозяйственных угодьях, по разведению, содержанию и использованию пчел и иных полезных насекомых; размещение ульев, иных объектов и оборудования, необходимого для пчеловодства и разведения иных полезных насекомых; размещение сооружений, используемых для хранения и первичной переработки продукции пчеловодства	.12
Коммунальное обслуживание	Размещение зданий и сооружений в целях обеспечения физических и юридических лиц коммунальными услугами. Содержание данного вида разрешенного использования включает в себя	.1

	содержание видов разрешенного использования с <u>кодами</u> <u>3.1.1 - 3.1.2</u>	
Вспомогательные виды разрешенного использования**		
Хранение и переработка сельскохозяйственной продукции	Размещение зданий, сооружений, используемых для производства, хранения, первичной и глубокой переработки сельскохозяйственной продукции	.15

* С учетом соблюдения требований части 4 статьи 45 настоящих Правил.

** Вспомогательные виды разрешенного использования земельных участков и объектов капитального строительства определяются в соответствии с частью 3 статьи 45 настоящих Правил.

В границах территорий, указанных в Карте градостроительного зонирования в соответствии со статьей 71 настоящих правил установлены требования к согласованию архитектурно-градостроительному облику объектов капитального строительства применительно к виду разрешенного использования указанных в статье.

3. Предельные (минимальные и (или) максимальные) размеры земельных участков и предельные параметры разрешенного строительства, реконструкции объектов капитального строительства:

Параметр	Значение
Минимальная площадь земельного участка для вида разрешенного использования Ведение огородничества (код 13.1)	0,06 га
Минимальная площадь земельного участка для остальных видов разрешенного использования	соответствии с частью 11 статьи 45 настоящих Правил
Максимальная площадь земельного участка для вида разрешенного использования Ведение огородничества (код 13.1)	0,2 га
Минимальные отступы от границ земельных участков в целях определения мест допустимого размещения зданий, строений, сооружений, за пределами которых запрещено строительство зданий, строений, сооружений	в соответствии с частью 8 статьи 45 настоящих Правил
Предельное количество этажей или предельная высота зданий, строений, сооружений:	
Максимальная высота зданий, строений, сооружений на земельных участках для объектов вспомогательных видов разрешенного использования	3 метра
Максимальный процент застройки в границах земельного участка	10 процентов
Максимальная высота ограждения земельных участков	в соответствии с частью 6 статьи 45 настоящих Правил

4. В случае если земельный участок и объект капитального строительства расположены в границах зон с особыми условиями использования территорий, правовой режим использования и застройки указанного земельного участка определяется настоящим градостроительным регламентом и совокупностью ограничений, установленных в соответствии с законодательством Российской Федерации. Сведения об ограничениях использования земельных участков и объектов капитального строительства приведены на Карте градостроительного зонирования и в Главе X настоящих Правил.

Статья 58. Градостроительный регламент зоны, занятой объектами сельскохозяйственного назначения (Сх2)

1. Цель выделения зоны – создание условий для осуществления деятельности сельскохозяйственных предприятий с размещением объектов сельскохозяйственного назначения и обеспечивающих их инфраструктур.

2. Виды разрешенного использования земельных участков и объектов капитального строительства:

Наименование вида разрешенного использования земельного участка	Описание вида разрешенного использования земельного участка	од
Основные виды разрешенного использования		
Животноводств о	<p>Осуществление хозяйственной деятельности, связанной с производством продукции животноводства, в том числе сенокошение, выпас сельскохозяйственных животных, разведение племенных животных, производство и использование племенной продукции (материала), размещение зданий, сооружений, используемых для содержания и разведения сельскохозяйственных животных, производства, хранения и первичной переработки сельскохозяйственной продукции.</p> <p>Содержание данного вида разрешенного использования включает в себя содержание видов разрешенного использования с кодами <u>1.8 - 1.11, 1.15, 1.19, 1.20</u></p>	.7
Пчеловодство	<p>Осуществление хозяйственной деятельности, в том числе на сельскохозяйственных угодьях, по разведению, содержанию и использованию пчел и иных полезных насекомых;</p> <p>размещение ульев, иных объектов и оборудования, необходимого для пчеловодства и разведения иных полезных насекомых;</p> <p>размещение сооружений, используемых для хранения и первичной переработки продукции пчеловодства</p>	.12
Рыбоводство	<p>Осуществление хозяйственной деятельности, связанной с разведением и (или) содержанием, выращиванием объектов рыбоводства (аквакультуры);</p> <p>размещение зданий, сооружений, оборудования, необходимых для осуществления рыбоводства (аквакультуры)</p>	.13
Питомники	<p>Выращивание и реализация подроста деревьев и кустарников, используемых в сельском хозяйстве, а также иных сельскохозяйственных культур для получения рассады и семян;</p> <p>размещение сооружений, необходимых для указанных видов сельскохозяйственного производства</p>	.17

Наименование вида разрешенного использования земельного участка	Описание вида разрешенного использования земельного участка	од
Обеспечение сельскохозяйственного производства	Размещение машинно-транспортных и ремонтных станций, ангаров и гаражей для сельскохозяйственной техники, амбаров, водонапорных башен, трансформаторных станций и иного технического оборудования, используемого для ведения сельского хозяйства	.18
Деловое управление	Размещение объектов капитального строительства с целью: размещения объектов управленческой деятельности, не связанной с государственным или муниципальным управлением и оказанием услуг, а также с целью обеспечения совершения сделок, не требующих передачи товара в момент их совершения между организациями, в том числе биржевая деятельность (за исключением банковской и страховой деятельности)	.1
Ветеринарное обслуживание	Размещение объектов капитального строительства, предназначенных для оказания ветеринарных услуг, содержания или разведения животных, не являющихся сельскохозяйственными, под надзором человека. Содержание данного вида разрешенного использования включает в себя содержание видов разрешенного использования с <u>кодами 3.10.1 - 3.10.2</u>	.10
Склады	Размещение сооружений, имеющих назначение по временному хранению, распределению и перевалке грузов (за исключением хранения стратегических запасов), не являющихся частями производственных комплексов, на которых был создан груз: промышленные базы, склады, погрузочные терминалы и доки, нефтехранилища и нефтеналивные станции, газовые хранилища и обслуживающие их газоконденсатные и газоперекачивающие станции, элеваторы и продовольственные склады, за исключением железнодорожных перевалочных складов	.9
Коммунальное обслуживание	Размещение зданий и сооружений в целях обеспечения физических и юридических лиц коммунальными услугами. Содержание данного вида разрешенного использования включает в себя содержание видов разрешенного использования с <u>кодами 3.1.1 - 3.1.2</u>	.1
Земельные участки (территории) общего пользования	Земельные участки общего пользования. Содержание данного вида разрешенного использования включает в себя содержание видов разрешенного использования с <u>кодами 12.0.1 - 12.0.2</u>	2.0

Наименование вида разрешенного использования земельного участка	Описание вида разрешенного использования земельного участка	од
Условно разрешенные виды использования*		
Связь	Размещение объектов связи, радиовещания, телевидения, включая воздушные радиорелейные, надземные и подземные кабельные линии связи, линии радиофикации, антенные поля, усилительные пункты на кабельных линиях связи, инфраструктуру спутниковой связи и телерадиовещания, за исключением объектов связи, размещение которых предусмотрено содержанием видов разрешенного использования с <u>кодами 3.1.1, 3.2.3</u>	6.8
Вспомогательные виды разрешенного использования***		
Коммунальное обслуживание	Размещение зданий и сооружений в целях обеспечения физических и юридических лиц коммунальными услугами. Содержание данного вида разрешенного использования включает в себя содержание видов разрешенного использования с <u>кодами 3.1.1 - 3.1.2</u>	.1

* С учетом соблюдения требований части 4 статьи 45 настоящих Правил.

** Условно разрешенные виды использования допускаются только применительно к размещению зданий, строений, сооружений, принадлежащих сельскохозяйственным предприятиям.

*** Вспомогательные виды разрешенного использования земельных участков и объектов капитального строительства определяются в соответствии с частью 3 статьи 45 настоящих Правил. Размещение объектов вспомогательных видов разрешенного использования допускается при условии, что расстояние до жилой застройки позволяет разместить данные объекты с учетом размера санитарно-защитной зоны.

3. Предельные (минимальные и (или) максимальные) размеры земельных участков и предельные параметры разрешенного строительства, реконструкции объектов капитального строительства:

Параметр	Значение
Предельные (минимальные и (или) максимальные) размеры земельных участков:	
Минимальная площадь земельного участка для вида разрешенного использования Животноводство (код 1.7)	0,15 га
Минимальная площадь земельного участка для остальных видов разрешенного использования	в соответствии с частью 11 статьи 45 настоящих Правил
Предельное количество этажей или предельная высота зданий, строений, сооружений:	
Максимальная высота зданий, строений, сооружений на земельных участках	45 метров
Максимальный процент застройки в границах земельного участка	не подлежит установлению
Иные предельные параметры разрешенного строительства, реконструкции объектов капитального строительства:	
Максимальный класс опасности (в соответствии с	IV

Параметр	Значение
санитарно-эпидемиологическими правилами) объектов капитального строительства, размещаемых на земельных участках	
Минимальные отступы от границ земельных участков в целях определения мест допустимого размещения зданий, строений, сооружений, за пределами которых запрещено строительство зданий, строений, сооружений	в соответствии с частью 8 статьи 45 настоящих Правил
Иные параметры и требования к организации и застройке территории крестьянских (фермерских) хозяйств	в соответствии с Федеральным законом от 11.06.2003 № 74-ФЗ
Максимальная высота ограждения земельных участков	в соответствии с частью 6 статьи 45 настоящих Правил

4. В случае если земельный участок и объект капитального строительства расположены в границах зон с особыми условиями использования территорий, правовой режим использования и застройки указанного земельного участка определяется настоящим градостроительным регламентом и совокупностью ограничений, установленных в соответствии с законодательством Российской Федерации. Сведения об ограничениях использования земельных участков и объектов капитального строительства приведены на Карте градостроительного зонирования и в Главе X настоящих Правил.

Статья 59. Градостроительный регламент зоны зеленых насаждений общего пользования (P1)

1. Цель выделения зоны – размещение зеленых насаждений общего пользования, а также зеленых насаждений, выполняющих специальные функции на территории водоохранных зон.

2. Виды разрешенного использования земельных участков и объектов капитального строительства:

Наименование вида разрешенного использования земельного участка	Описание вида разрешенного использования земельного участка	код
Основные виды разрешенного использования		
Развлечения	Размещение зданий и сооружений, предназначенных для развлечения. Содержание данного вида разрешенного использования включает в себя содержание видов разрешенного использования с кодами 4.8.1 - 4.8.3	4.8
Отдых (рекреация)	Обустройство мест для занятия спортом, физической культурой, пешими или верховыми прогулками, отдыха и туризма, наблюдения за природой, пикников, охоты, рыбалки и иной деятельности; создание и уход за городскими лесами, скверами, прудами, озерами, водохранилищами, пляжами, а также обустройство мест отдыха в них. Содержание данного вида разрешенного использования	5.0

Наименование вида разрешенного использования земельного участка	Описание вида разрешенного использования земельного участка	код
	включает в себя содержание видов разрешенного использования с <u>кодами 5.1 - 5.5</u>	
Историко-культурная деятельность	Сохранение и изучение объектов культурного наследия народов Российской Федерации (памятников истории и культуры), в том числе: объектов археологического наследия, достопримечательных мест, мест бытования исторических промыслов, производств и ремесел, исторических поселений, недействующих военных и гражданских захоронений, объектов культурного наследия, хозяйственная деятельность, являющаяся историческим промыслом или ремеслом, а также хозяйственная деятельность, обеспечивающая познавательный туризм	9.3
Общее пользование водными объектами	Использование земельных участков, примыкающих к водным объектам способами, необходимыми для осуществления общего водопользования (водопользования, осуществляемого гражданами для личных нужд, а также забор (изъятие) водных ресурсов для целей питьевого и хозяйственно-бытового водоснабжения, купание, использование маломерных судов, водных мотоциклов и других технических средств, предназначенных для отдыха на водных объектах, водопой, если соответствующие запреты не установлены законодательством)	11.1
Гидротехнические сооружения	Размещение гидротехнических сооружений, необходимых для эксплуатации водохранилищ (плотин, водосбросов, водозаборных, водовыпускных и других гидротехнических сооружений, судопропускных сооружений, рыбозащитных и рыбопропускных сооружений, берегозащитных сооружений)	11.3
Земельные участки (территории) общего пользования	Земельные участки общего пользования. Содержание данного вида разрешенного использования включает в себя содержание видов разрешенного использования с <u>кодами 12.0.1 - 12.0.2</u>	12.0
Условно разрешенные виды использования**		
Коммунальное обслуживание***	Размещение зданий и сооружений в целях обеспечения физических и юридических лиц коммунальными услугами. Содержание данного вида разрешенного использования включает в себя содержание видов разрешенного использования с <u>кодами 3.1.1 - 3.1.2</u>	3.1
Религиозное использование	Размещение зданий и сооружений религиозного использования. Содержание данного вида разрешенного использования включает в себя содержание видов разрешенного использования с <u>кодами 3.7.1 - 3.7.2</u>	3.7
Общественное питание	Размещение объектов капитального строительства в целях устройства мест общественного питания (рестораны, кафе, столовые, закусочные, бары)	4.6
Магазины*	Размещение объектов капитального строительства,	4.4

Наименование вида разрешенного использования земельного участка	Описание вида разрешенного использования земельного участка	код
	предназначенных для продажи товаров, торговая площадь которых составляет до 5000 кв. м	
Причалы для маломерных судов	Размещение сооружений, предназначенных для причаливания, хранения и обслуживания яхт, катеров, лодок и других маломерных судов	5.4
Связь	Размещение объектов связи, радиовещания, телевидения, включая воздушные радиорелейные, надземные и подземные кабельные линии связи, линии радиофикации, антенные поля, усилительные пункты на кабельных линиях связи, инфраструктуру спутниковой связи и телерадиовещания, за исключением объектов связи, размещение которых предусмотрено содержанием видов разрешенного использования с <u>кодами 3.1.1, 3.2.3</u>	6.8
Вспомогательные виды разрешенного использования****		
Охрана природных территорий	Сохранение отдельных естественных качеств окружающей природной среды путем ограничения хозяйственной деятельности в данной зоне, в частности: создание и уход за запретными полосами, создание и уход за защитными лесами, в том числе городскими лесами, лесами в лесопарках, и иная хозяйственная деятельность, разрешенная в защитных лесах, соблюдение режима использования природных ресурсов в заказниках, сохранение свойств земель, являющихся особо ценными	.1
Религиозное использование	Размещение зданий и сооружений религиозного использования. Содержание данного вида разрешенного использования включает в себя содержание видов разрешенного использования с <u>кодами 3.7.1 - 3.7.2</u>	.7
Культурное развитие	Размещение зданий и сооружений, предназначенных для размещения объектов культуры. Содержание данного вида разрешенного использования включает в себя содержание видов разрешенного использования с <u>кодами 3.6.1 - 3.6.3</u>	.6
Отдых (рекреация)	Обустройство мест для занятия спортом, физической культурой, пешими или верховыми прогулками, отдыха и туризма, наблюдения за природой, пикников, охоты, рыбалки и иной деятельности; создание и уход за городскими лесами, скверами, прудами, озерами, водохранилищами, пляжами, а также обустройство мест отдыха в них. Содержание данного вида разрешенного использования включает в себя содержание видов разрешенного использования с <u>кодами 5.1 - 5.5</u>	.0
Причалы для маломерных судов	Размещение сооружений, предназначенных для причаливания, хранения и обслуживания яхт, катеров, лодок и других маломерных судов	.4

Наименование вида разрешенного использования земельного участка	Описание вида разрешенного использования земельного участка	код
Общее пользование водными объектами	Использование земельных участков, примыкающих к водным объектам способами, необходимыми для осуществления общего водопользования (водопользования, осуществляемого гражданами для личных нужд, а также забор (изъятие) водных ресурсов для целей питьевого и хозяйственно-бытового водоснабжения, купание, использование маломерных судов, водных мотоциклов и других технических средств, предназначенных для отдыха на водных объектах, водопой, если соответствующие запреты не установлены законодательством)	1.1
Спорт	Размещение зданий и сооружений для занятия спортом. Содержание данного вида разрешенного использования включает в себя содержание видов разрешенного использования с <u>кодами 5.1.1 - 5.1.7</u>	.1

* Условно разрешенный вид использования Магазины (код 4.4) допускается только для земельных участков, непосредственно примыкающих к красным линиям улиц, дорог, площадей, проездов, являющихся территориями общего пользования, при отсутствии норм законодательства, запрещающих их размещение.

** С учетом соблюдения требований части 4 статьи 45 настоящих Правил.

*** Условно разрешенный вид использования Коммунальное обслуживание (код 3.1) допускается только применительно к земельным участкам, на которых расположены объекты, размещение которых необходимо для обеспечения основных видов разрешенного использования смежных территориальных зон.

**** Вспомогательные виды разрешенного использования земельных участков и объектов капитального строительства определяются в соответствии с частью 3 статьи 45 настоящих Правил.

3. Предельные (минимальные и (или) максимальные) размеры земельных участков и предельные параметры разрешенного строительства, реконструкции объектов капитального строительства:

Параметр	Значение
Предельные (минимальные и (или) максимальные) размеры земельных участков	соответствии с частью 11 статьи 45 настоящих Правил
Минимальные отступы от границ земельных участков в целях определения мест допустимого размещения зданий, строений, сооружений, за пределами которых запрещено строительство зданий, строений, сооружений	в соответствии с частью 8 статьи 45 настоящих Правил
Предельное количество этажей или предельная высота зданий, строений, сооружений:	
Максимальная высота зданий, строений, сооружений на земельных участках, в том числе временных сооружений	4 метра
Максимальный процент застройки в границах земельного участка	в соответствии с частью 12 статьи 45 настоящих Правил
Иные предельные параметры разрешенного строительства, реконструкции объектов капитального строительства:	

Параметр	Значение
Максимальная общая площадь объектов капитального строительства, включая объекты условно разрешенных и вспомогательных видов использования, на земельных участках	50 квадратных метров
Максимальный класс опасности (в соответствии с санитарно-эпидемиологическими правилами) объектов капитального строительства, размещаемых на земельных участках	V
Максимальная высота ограждения земельных участков	в соответствии с частью 6 статьи 45 настоящих Правил

4. В случае если земельный участок и объект капитального строительства расположены в границах зон с особыми условиями использования территорий, правовой режим использования и застройки указанного земельного участка определяется настоящим градостроительным регламентом и совокупностью ограничений, установленных в соответствии с законодательством Российской Федерации. Сведения об ограничениях использования земельных участков и объектов капитального строительства приведены на Карте градостроительного зонирования и в Главе X настоящих Правил.

Статья 60. Градостроительный регламент зоны объектов физической культуры и спорта (P2)

1. Цель выделения зоны – создание правовых условий для сохранения и развития территорий, предназначенных для занятий физической культурой и спортом.

2. Виды разрешенного использования земельных участков и объектов капитального строительства:

Наименование вида разрешенного использования земельного участка	Описание вида разрешенного использования земельного участка	код
Основные виды разрешенного использования		
Спорт	Размещение зданий и сооружений для занятия спортом. Содержание данного вида разрешенного использования включает в себя содержание видов разрешенного использования с <u>кодами 5.1.1 - 5.1.7</u>	5.1
Отдых (рекреация)	Обустройство мест для занятия спортом, физической культурой, пешими или верховыми прогулками, отдыха и туризма, наблюдения за природой, пикников, охоты, рыбалки и иной деятельности; создание и уход за городскими лесами, скверами, прудами, озерами, водохранилищами, пляжами, а также обустройство мест отдыха в них. Содержание данного вида разрешенного использования включает в себя содержание видов разрешенного использования с <u>кодами 5.1 - 5.5</u>	5.0
Земельные участки	Земельные участки общего пользования. Содержание	12.0

Наименование вида разрешенного использования земельного участка	Описание вида разрешенного использования земельного участка	код
(территории) общего пользования	данного вида разрешенного использования включает в себя содержание видов разрешенного использования с <u>кодами 12.0.1 - 12.0.2</u>	
Коммунальное обслуживание	Размещение зданий и сооружений в целях обеспечения физических и юридических лиц коммунальными услугами. Содержание данного вида разрешенного использования включает в себя содержание видов разрешенного использования с <u>кодами 3.1.1 - 3.1.2</u>	3.1
Условно разрешенные виды использования*		
Деловое управление	Размещение объектов капитального строительства с целью: размещения объектов управленческой деятельности, не связанной с государственным или муниципальным управлением и оказанием услуг, а также с целью обеспечения совершения сделок, не требующих передачи товара в момент их совершения между организациями, в том числе биржевая деятельность (за исключением банковской и страховой деятельности)	4.1
Общественное питание	Размещение объектов капитального строительства в целях устройства мест общественного питания (рестораны, кафе, столовые, закусочные, бары)	4.6
Гостиничное обслуживание	Размещение гостиниц, а также иных зданий, используемых с целью извлечения предпринимательской выгоды из предоставления жилого помещения для временного проживания в них	4.7
Развлечения	Размещение зданий и сооружений, предназначенных для развлечения. Содержание данного вида разрешенного использования включает в себя содержание видов разрешенного использования с <u>кодами 4.8.1 - 4.8.3</u>	4.8
Вспомогательные виды разрешенного использования**		
Деловое управление	Размещение объектов капитального строительства с целью: размещения объектов управленческой деятельности, не связанной с государственным или муниципальным управлением и оказанием услуг, а также с целью обеспечения совершения сделок, не требующих передачи товара в момент их совершения между организациями, в том числе биржевая деятельность (за исключением банковской и страховой деятельности)	.1
Общественное питание	Размещение объектов капитального строительства в целях устройства мест общественного питания (рестораны, кафе, столовые, закусочные, бары)	.6
Культурное развитие	Размещение зданий и сооружений, предназначенных для размещения объектов культуры. Содержание данного вида разрешенного использования включает в себя содержание видов разрешенного использования с <u>кодами 3.6.1 - 3.6.3</u>	.6

Наименование вида разрешенного использования земельного участка	Описание вида разрешенного использования земельного участка	код
Общее пользование водными объектами	Использование земельных участков, примыкающих к водным объектам способами, необходимыми для осуществления общего водопользования (водопользования, осуществляемого гражданами для личных нужд, а также забор (изъятие) водных ресурсов для целей питьевого и хозяйственно-бытового водоснабжения, купание, использование маломерных судов, водных мотоциклов и других технических средств, предназначенных для отдыха на водных объектах, водопой, если соответствующие запреты не установлены законодательством)	1.1

* С учетом соблюдения требований части 4 статьи 45 настоящих Правил.

** Вспомогательные виды разрешенного использования земельных участков и объектов капитального строительства определяются в соответствии с частью 3 статьи 45 настоящих Правил.

3. Предельные (минимальные и (или) максимальные) размеры земельных участков и предельные параметры разрешенного строительства, реконструкции объектов капитального строительства:

Параметр	Значение
Предельные (минимальные и (или) максимальные) размеры земельных участков	в соответствии с частью 11 статьи 45 настоящих Правил
Минимальные отступы от границ земельных участков в целях определения мест допустимого размещения зданий, строений, сооружений, за пределами которых запрещено строительство зданий, строений, сооружений	в соответствии с частью 8 статьи 45 настоящих Правил
Предельное количество этажей или предельная высота зданий, строений, сооружений:	
Максимальная высота зданий на земельных участках основных и условно разрешенных видов использования	8 метров
Максимальная высота зданий, строений, сооружений вспомогательных видов разрешенного использования на земельных участках	4 метра
Максимальный процент застройки в границах земельного участка	в соответствии с частью 12 статьи 45 настоящих Правил
Иные предельные параметры разрешенного строительства, реконструкции объектов капитального строительства:	
Максимальная площадь зданий, строений, сооружений условно разрешенных видов использования и вспомогательных видов разрешенного использования	300 квадратных метров
Максимальный класс опасности (в соответствии с санитарно-эпидемиологическими правилами) объектов капитального строительства, размещаемых на земельных участках	V
Минимальное количество машино-мест для	в соответствии с частью 9 статьи 45

Параметр	Значение
хранения индивидуального автотранспорта на земельных участках	настоящих Правил
Максимальная высота ограждения земельных участков	в соответствии с частью 6 статьи 45 настоящих Правил

4. В случае если земельный участок и объект капитального строительства расположены в границах зон с особыми условиями использования территорий, правовой режим использования и застройки указанного земельного участка определяется настоящим градостроительным регламентом и совокупностью ограничений, установленных в соответствии с законодательством Российской Федерации. Сведения об ограничениях использования земельных участков и объектов капитального строительства приведены на Карте градостроительного зонирования и в Главе X настоящих Правил.

Статья 61. Градостроительный регламент зоны специального назначения, связанной с захоронениями (Сп1)

1. Цель выделения зоны – обеспечение правовых условий размещения кладбищ.

2. Виды разрешенного использования земельных участков и объектов капитального строительства:

Наименование вида разрешенного использования земельного участка	Описание вида разрешенного использования земельного участка	код
Основные виды разрешенного использования		
Ритуальная деятельность	Размещение кладбищ, крематориев и мест захоронения; размещение соответствующих культовых сооружений; осуществление деятельности по производству продукции ритуально-обрядового назначения	12.1
Религиозное использование	Размещение зданий и сооружений религиозного использования. Содержание данного вида разрешенного использования включает в себя содержание видов разрешенного использования с кодами <u>3.7.1</u> - <u>3.7.2</u>	3.7
Историко-культурная деятельность	Сохранение и изучение объектов культурного наследия народов Российской Федерации (памятников истории и культуры), в том числе: объектов археологического наследия, достопримечательных мест, мест бытования исторических промыслов, производств и ремесел, исторических поселений, недействующих военных и гражданских захоронений, объектов культурного наследия, хозяйственная деятельность, являющаяся историческим промыслом или ремеслом, а также хозяйственная деятельность, обеспечивающая познавательный туризм	9.3
Земельные участки (территории) общего	Земельные участки общего пользования. Содержание данного вида разрешенного использования включает в себя содержание видов разрешенного	12.0

Наименование вида разрешенного использования земельного участка	Описание вида разрешенного использования земельного участка	код
пользования	использования с <u>кодами 12.0.1 - 12.0.2</u>	
Условно разрешенные виды использования*		
Коммунальное обслуживание	Размещение зданий и сооружений в целях обеспечения физических и юридических лиц коммунальными услугами. Содержание данного вида разрешенного использования включает в себя содержание видов разрешенного использования с <u>кодами 3.1.1 - 3.1.2</u>	3.1
Служебные гаражи	Стоянка и хранение транспортных средств общего пользования	4.9
Вспомогательные виды разрешенного использования**		
Коммунальное обслуживание	Размещение зданий и сооружений в целях обеспечения физических и юридических лиц коммунальными услугами. Содержание данного вида разрешенного использования включает в себя содержание видов разрешенного использования с <u>кодами 3.1.1 - 3.1.2</u>	.1

* С учетом соблюдения требований части 4 статьи 45 настоящих Правил.

** Вспомогательные виды разрешенного использования земельных участков и объектов капитального строительства определяются в соответствии с частью 3 статьи 45 настоящих Правил.

3. Предельные (минимальные и (или) максимальные) размеры земельных участков и предельные параметры разрешенного строительства, реконструкции объектов капитального строительства:

Параметр	Значение
Предельные (минимальные и (или) максимальные) размеры земельных участков	соответствии с частью 11 статьи 45 настоящих Правил
Минимальные отступы от границ земельных участков в целях определения мест допустимого размещения зданий, строений, сооружений, за пределами которых запрещено строительство зданий, строений, сооружений	в соответствии с частью 8 статьи 45 настоящих Правил
Предельное количество этажей или предельная высота зданий, строений, сооружений:	
Максимальное количество этажей надземной части зданий, строений, сооружений на земельных участках	3
Максимальный процент застройки в границах земельного участка	не подлежит установлению
Иные предельные параметры разрешенного строительства, реконструкции объектов капитального строительства:	
Максимальная общая площадь объектов капитального строительства не жилого назначения, включая объекты условно разрешенных видов использования, на земельных участках	100 квадратных метров
Минимальное количество машино-мест для хранения индивидуального автотранспорта на земельных участках	в соответствии с частью 9 статьи 45 настоящих Правил
Минимальное расстояние от границ селитебной	300 метров

Параметр	Значение
территории до вновь создаваемых мест захоронения (с учетом требований Федерального закона от 12.01.1996 № 8-ФЗ «О погребении и похоронном деле» (с изменениями))	
Максимальная высота ограждения земельных участков	в соответствии с частью 6 статьи 45 настоящих Правил
Иные параметры с учетом действующих специальных нормативных документов, в том числе СанПиН 2.1.1279-03 «Гигиенические требования к размещению, устройству и содержанию кладбищ, зданий и сооружений похоронного назначения». Создание новых мест погребения, реконструкция действующих мест погребения возможны при наличии положительного заключения экологической и санитарно-гигиенической экспертизы.	

4. В случае если земельный участок и объект капитального строительства расположены в границах зон с особыми условиями использования территорий, правовой режим использования и застройки указанного земельного участка определяется настоящим градостроительным регламентом и совокупностью ограничений, установленных в соответствии с законодательством Российской Федерации. Сведения об ограничениях использования земельных участков и объектов капитального строительства приведены на Карте градостроительного зонирования и в Главе X настоящих Правил.

Глава X. Ограничения использования земельных участков и объектов капитального строительства

Статья 62. Общие положения

1. Ограничения использования земельных участков и объектов капитального строительства действуют в границах зон с особыми условиями использования территорий, установленных в соответствии с законодательством Российской Федерации.

2. Границы зон с особыми условиями использования территорий отображены на Карте градостроительного зонирования, сведения об ограничениях использования земельных участков и объектов капитального строительства в соответствии со статьями 64-65 настоящих Правил.

Иные ограничения использования земельных участков и объектов капитального строительства в соответствии со статьей 66 настоящих Правил.

3. В случае установления (изменения) границ зон с особыми условиями использования территорий в Правила должны быть внесены соответствующие изменения в соответствии с требованиями действующего законодательства.

Статья 63. Ограничения использования земельных участков и объектов капитального строительства в границах санитарно-защитных зон и санитарных разрывов

1. На территории **санитарно-защитных зон** (далее – СЗЗ) в соответствии с законодательством Российской Федерации устанавливается специальный режим использования земельных участков и объектов капитального строительства. Содержание указанного режима определено в соответствии с СанПиН 2.2.1/2.1.1.1200-03 санитарно-эпидемиологическими правилами и нормативами «Санитарно-защитные зоны и санитарная классификация предприятий, сооружений и иных объектов» в составе требований к использованию, организации и благоустройству СЗЗ.

2. Санитарно-защитные зоны устанавливаются от промышленных объектов и производств, объектов транспорта, связи, сельского хозяйства, энергетики, опытно-экспериментальных производств, объектов коммунального назначения, спорта, торговли, общественного питания и др., являющихся источниками воздействия на среду обитания и здоровье человека. Санитарно-защитные зоны могут быть:

1) Нормативная СЗЗ, размер определяется в соответствии с СанПиН 2.2.1/2.1.1.1200-03.

2) Расчетная (предварительная) СЗЗ, ориентировочный размер должен быть обоснован проектом санитарно-защитной зоны с расчетами рассеивания загрязнения атмосферного воздуха и физического воздействия на атмосферный воздух (шум, вибрация, ЭМП и др.).

3) Установленная (окончательная) СЗЗ, ориентировочный размер определяется на основании результатов натурных наблюдений и измерений для подтверждения расчетных параметров, утвержденная в установленном порядке.

3. В границах санитарно-защитных зон не допускается размещать:

1) жилую застройку, включая отдельные жилые дома;

2) ландшафтно-рекреационные зоны;

- 3) зоны отдыха;
- 4) территории курортов, санаториев и домов отдыха;
- 5) территории садоводческих товариществ и коттеджной застройки, коллективных или индивидуальных дачных и садово-огородных участков;
- 6) другие территории с нормируемыми показателями качества среды обитания;
- 7) спортивные сооружения;
- 8) детские площадки;
- 9) образовательные и детские учреждения;
- 10) лечебно-профилактические и оздоровительные учреждения общего пользования.

4. В санитарно-защитной зоне и на территории объектов других отраслей промышленности не допускается размещать:

- 1) объекты по производству лекарственных веществ, лекарственных средств и (или) лекарственных форм, склады сырья и полупродуктов для фармацевтических предприятий;
- 2) объекты пищевых отраслей промышленности, оптовые склады продовольственного сырья и пищевых продуктов;
- 3) комплексы водопроводных сооружений для подготовки и хранения питьевой воды, которые могут повлиять на качество продукции.

5. Санитарно-защитная зона или какая-либо ее часть не может рассматриваться как резервная территория объекта и использоваться для расширения промышленной или жилой территории без соответствующей обоснованной корректировки границ санитарно-защитной зоны.

6. Требования к **санитарным разрывам** опасных коммуникаций (автомобильных, железнодорожных, авиационных, трубопроводных и др.) установлены СанПиН 2.2.1/2.1.1.1200-03 «Санитарно-защитные зоны и санитарная классификация предприятий, сооружений и иных объектов», СП 42.13330.2011 «Градостроительство. Планировка и застройка городских и сельских поселений» (актуализированная редакция СНиП 2.07.01-89*).

7. Размеры нормативных санитарно-защитных зон и санитарных разрывов по видам объектов:

	Вид объекта - источника воздействия на среду обитания и здоровье человека	Нормативный размер
	<p>Санитарно-защитные зоны:</p> <ul style="list-style-type: none"> - Промышленных объектов и производств - Объекты в области производства электрической и тепловой энергии при сжигании минерального топлива (в том числе котельные, электроподстанции и другие объекты); - Объекты и производства 	<p>В зависимости от класса опасности объекта:</p> <ul style="list-style-type: none"> - промышленные объекты и производства первого класса - 1000 метров; - промышленные объекты и производства второго класса - 500 метров; - промышленные объекты и производства третьего класса - 300 метров; - промышленные объекты и производства четвертого класса - 100 метров; - промышленные объекты и производства

	Вид объекта - источника воздействия на среду обитания и здоровье человека	Нормативный размер
	<p>агропромышленного комплекса и малого предпринимательства;</p> <p>- Сооружения санитарно-технические (в том числе скотомогильники, кладбища, полигоны ТБО и другие), транспортной инфраструктуры, объекты коммунального назначения, спорта, торговли и оказания услуг;</p> <p>- Склады, причалы и места перегрузки и хранения грузов, производства фумигации грузов и судов, газовой дезинфекции, дератизации и дезинсекции.</p>	<p>пятого класса - 50 метров.</p> <p>В соответствии с требованиями пункта 3.1 СанПиН 2.2.1/2.1.1.1200-03 разработка проекта санитарно-защитной зоны для объектов I - III класса опасности является обязательной.</p> <p>Для котельных тепловой мощностью менее 200 Гкал, работающих на твердом, жидком и газообразном топливе, размер санитарно-защитной зоны устанавливается в каждом конкретном случае на основании расчетов.</p> <p>Для электроподстанций размер санитарно-защитной зоны устанавливается в зависимости от типа (открытые, закрытые), мощности на основании расчетов физического воздействия на атмосферный воздух, а также результатов натуральных измерений.</p>
	<p>Санитарно-защитные зоны канализационных очистных сооружений</p>	<p>Расстояние от сооружений для очистки сточных вод в зависимости от расчетной производительности очистных сооружений могут составлять от 15 до 1000 метров (в соответствии с таблицей 7.1.2 СанПиН 2.2.1/2.1.1.1200-03).</p>
	<p>Разрыв от сооружений для хранения легкового автотранспорта до объектов застройки (открытые автостоянки и паркинги)</p>	<p>В зависимости от количества машиномест разрывы могут составлять от 10 до 50 метров (в соответствии с таблицей 7.1.1 СанПиН 2.2.1/2.1.1.1200-03).</p>
	<p>Санитарные разрывы вдоль трассы высоковольтной линии, за пределами которых напряженность электрического поля не превышает 1 кВ/м</p>	<p>Границы санитарных разрывов вдоль трассы ВЛ с горизонтальным расположением проводов и без средств снижения напряженности электрического поля по обе стороны от нее на следующих расстояниях от проекции на землю крайних фазных проводов в направлении, перпендикулярном к ВЛ:</p> <ul style="list-style-type: none"> - 20 метров - для ВЛ напряжением 330 кВ; - 30 метров - для ВЛ напряжением 500 кВ; - 40 метров - для ВЛ напряжением 750 кВ; - 55 метров - для ВЛ напряжением 1150 кВ. <p>При вводе объекта в эксплуатацию и в процессе эксплуатации санитарный разрыв должен быть скорректирован по результатам инструментальных измерений.</p>
	<p>Санитарные разрывы (санитарные полосы отчуждения) от магистральных</p>	<p>- разрывы от трубопроводов 1-го и 2-го классов (наземных магистральных газопроводов, не содержащих сероводород) в зависимости от</p>

Вид объекта - источника воздействия на среду обитания и здоровье человека	Нормативный размер
<p>трубопроводов углеводородного сырья, компрессорных установок</p>	<p>диаметров труб до элементов застройки и водоемов могут составлять от 25 до 250 метров (в соответствии с Приложением 1 к п. 2.7. СанПиН 2.2.1/2.1.1.1200-03);</p> <ul style="list-style-type: none"> - рекомендуемые минимальные разрывы от трубопроводов для сжиженных углеводородных газов в зависимости от диаметра труб до элементов застройки могут составлять от 100 до 1000 метров (в соответствии с Приложением 2 к п. 2.7. СанПиН 2.2.1/2.1.1.1200-03); - рекомендуемые минимальные разрывы от компрессорных станций до элементов застройки, водоемов могут составлять от 75 до 700 метров (в соответствии с Приложением 3 к п. 2.7. СанПиН 2.2.1/2.1.1.1200-03); - рекомендуемые минимальные разрывы от газопроводов низкого давления до элементов застройки могут составлять от 20 до 50 метров (в соответствии с Приложением 4 к п. 2.7. СанПиН 2.2.1/2.1.1.1200-03); - рекомендуемые минимальные расстояния от магистральных трубопроводов для транспортирования нефти до элементов застройки могут составлять от 50 до 3000 метров (в соответствии с Приложением 5 к п. 2.7. СанПиН 2.2.1/2.1.1.1200-03); - рекомендуемые минимальные разрывы от нефтеперекачивающих станций до элементов застройки могут составлять от 50 до 200 метров (в соответствии с Приложением 6 к п. 2.7. СанПиН 2.2.1/2.1.1.1200-03).
	<p>Для автомагистралей, линий железнодорожного транспорта устанавливается расстояние от источника химического, биологического и/или физического воздействия, уменьшающее эти воздействия до значений гигиенических нормативов (санитарные разрывы). Величина разрыва устанавливается в каждом конкретном случае на основании расчетов рассеивания загрязнения атмосферного воздуха и физических факторов (шума, вибрации, электромагнитных полей и др.) с последующим проведением натурных исследований и измерений.</p> <p>В соответствии с пунктом 8.20 СП 42.13330.2011 жилую застройку необходимо отделять от железных дорог санитарно-защитной зоной шириной не менее 100 метров, считая от оси крайнего железнодорожного пути. При размещении железных дорог в выемке или при осуществлении специальных шумозащитных мероприятий, обеспечивающих требования СП 51.13330, ширина санитарно-защитной зоны может быть уменьшена, но не более чем на 50 метров. Ширину санитарно-защитной зоны до границ садовых участков следует принимать не менее 50 метров. В санитарно-</p>

	Вид объекта - источника воздействия на среду обитания и здоровье человека	Нормативный размер
	защитных зонах, вне полосы отвода железной дороги, допускается размещать автомобильные дороги, гаражи, стоянки автомобилей, склады, учреждения коммунально-бытового назначения. Не менее 50 % площади санитарно-защитной зоны должно быть озеленено.	

8. Установление размеров санитарно-защитных зон для промышленных объектов и производств проводится при наличии проектов обоснования санитарно-защитных зон с расчетами загрязнения атмосферного воздуха, физического воздействия на атмосферный воздух, с учетом результатов натурных исследований и измерений атмосферного воздуха, уровней физического воздействия на атмосферный воздух, выполненных в соответствии с программой наблюдений, представляемой в составе проекта.

Установление, изменение размеров установленных санитарно-защитных зон для промышленных объектов и производств осуществляется:

- 1) Постановлением Главного государственного санитарного врача Российской Федерации (для объектов I и II класса опасности).
- 2) На основании решения и санитарно-эпидемиологического заключения Главного государственного санитарного врача субъекта Российской Федерации или его заместителя (для объектов III, IV и V классов опасности).

9. На Картах градостроительного зонирования отображены ориентировочные и нормативные санитарно-защитные зоны и санитарные разрывы от объектов – источников воздействия на среду обитания и здоровье человека. До вступления в силу (утверждения) расчетных санитарно-защитных зон, ограничения на использование земельных участков и объектов капитального строительства действуют в границах нормативных санитарно-защитных зон в соответствии с СанПиН 2.2.1/2.1.1.1200-03.

10. В настоящее время санитарные разрывы от объектов железнодорожного транспорта ОАО «РЖД» не установлены. В соответствии с СанПиН 2.2.1/2.1.1.1200-03 инфраструктура железнодорожного транспорта относится к IV классу опасности с ориентировочным размером санитарно-защитной зоны 100 метров.

В соответствии с требованиями пункта 4.10.4.5 Постановления Госстроя РФ от 27.09.2003 № 170 «Об утверждении Правил и норм технической эксплуатации жилищного фонда» жилая застройка должна быть отделена от железнодорожной линии и станции защитной зоной шириной не менее 200 метров; для железнодорожных линий I и II категорий не менее 150 метров; для железнодорожных линий III и IV категорий не менее 100 метров от станционных путей, считая от оси крайнего железнодорожного пути. При условии устройства вдоль линии шумозащитных экранов минимальные значения ширины защитной зоны могут быть уменьшены на основании акустического расчета, но не более чем 50 метров. При расположении жилых зданий вдоль железнодорожной магистрали следует устраивать шумозащитные экраны, насыпи, выемки, валы, стенки-барьеры или здания – экраны различного функционального назначения, размещаемые на прилегающей территории (гаражи, здания нежилого назначения и т.п.) в сочетании с зелеными насаждениями.

В соответствии с пунктом 2.2.3.4 ОСН 3.02.01-97 «Нормы и правила проектирования отвода земель для железных дорог» железнодорожные пути следует отделять от жилой застройки городов и поселков санитарно-защитной зоной шириной 100 метров, считая от красной линии до оси крайнего пути. При осуществлении специальных шумозащитных мероприятий ширина санитарно-защитной зоны может быть уменьшена, но не более чем на 50 метров. Ширину санитарно-защитной зоны до границ садовых

участков можно принимать равной 50 метров.

В санитарно-защитной зоне, вне полосы отвода железной дороги, допускается размещение автомобильных дорог, транспортных устройств и сооружений, гаражей, стоянок автомобилей, линий электропередачи и связи; не менее 50 % ширины санитарно-защитной зоны должно иметь зеленые насаждения.

При расположении железнодорожных путей на насыпи, высотой более 2 метров, расстояние от оси пути до сооружений, не связанных с эксплуатацией, по условиям безопасности в случае аварии должно быть не менее 50 метров.

Статья 64. Ограничения использования земельных участков и объектов капитального строительства в границах зон санитарной охраны источников водоснабжения и водопроводных сооружений

1. Зоны санитарной охраны **источников водоснабжения** организуются в составе трех поясов: первый пояс (строгого режима) включает территорию расположения водозаборов, площадок всех водопроводных сооружений и водопроводящего канала. Второй и третий пояса (пояса ограничений) включают территорию, предназначенную для предупреждения загрязнения воды источников водоснабжения. Ограничения использования земельных участков и объектов капитального строительства в границах зон санитарной охраны источников водоснабжения установлены следующими документами:

- 1) Водный кодекс Российской Федерации;
- 2) Федеральный закон от 30.03.1999 № 52-ФЗ «О санитарно-эпидемиологическом благополучии населения»;
- 3) СанПиН 2.1.4.1110-02 «Зоны санитарной охраны источников водоснабжения и водопроводов питьевого назначения»;
- 4) СанПиН 2.1.5.980-00 «Гигиенические требования к охране поверхностных вод»;
- 5) СП 2.1.5.1059-01 «Гигиенические требования к охране подземных вод от загрязнения»;
- 6) СП 31.13330.2012 Водоснабжение. Наружные сети и сооружения. Актуализированная редакция СНиП 2.04.02-84 (с изменениями).

2. В границах территории первого пояса зоны санитарной охраны источников водоснабжения (ЗСО) необходимо соблюдение следующих требований:

- 1) Территория должна быть спланирована для отвода поверхностного стока за ее пределы, озеленена, ограждена и обеспечена охраной. Дорожки к сооружениям должны иметь твердое покрытие.
- 2) Не допускается посадка высокоствольных деревьев, все виды строительства, не имеющие непосредственного отношения к эксплуатации, реконструкции и расширению водопроводных сооружений, в том числе прокладка трубопроводов различного назначения, размещение жилых и хозяйственно-бытовых зданий, проживание людей, применение ядохимикатов и удобрений.
- 3) Здания должны быть оборудованы канализацией с отведением сточных вод в ближайшую систему бытовой или производственной канализации или на местные станции очистных сооружений, расположенные за пределами первого пояса ЗСО с учетом санитарного режима на территории второго пояса. В исключительных случаях при отсутствии канализации должны устраиваться водонепроницаемые приемники нечистот и бытовых отходов, расположенные в местах, исключающих загрязнение территории первого пояса ЗСО при их вывозе.

4) Водопроводные сооружения, расположенные в первом поясе зоны санитарной охраны, должны быть оборудованы с учетом предотвращения возможности загрязнения питьевой воды через оголовки и устья скважин, люки и переливные трубы резервуаров и устройства заливки насосов.

3. На территории первого пояса зоны санитарной охраны запрещается:

- 1) проведение авиационно-химических работ;
- 2) применение химических средств борьбы с вредителями, болезнями растений и сорняками;
- 3) размещение складов ядохимикатов, минеральных удобрений и горюче-смазочных материалов, площадок для заправки аппаратуры ядохимикатами, животноводческих комплексов, мест складирования и захоронения промышленных, бытовых и сельскохозяйственных отходов, кладбищ и скотомогильников, накопителей сточных вод;
- 4) складирование навоза и мусора;
- 5) заправка топливом, мойка и ремонт автомобилей, тракторов и других машин и механизмов;
- 6) размещение стоянок транспортных средств;
- 7) проведение рубок лесных насаждений.

4. В зонах санитарной охраны источников водоснабжения второго пояса запрещается подземное складирование твердых отходов и разработка недр земли, размещение складов горюче-смазочных материалов, ядохимикатов и минеральных удобрений, накопителей промстоков, шламохранилищ, а также размещение кладбищ, скотомогильников, полей ассенизации, полей фильтрации, навозохранилищ, силосных траншей, животноводческих и птицеводческих предприятий и других объектов, обуславливающих опасность микробного загрязнения подземных вод, применение удобрений и ядохимикатов, рубка леса главного пользования и реконструкции.

5. В зонах санитарной охраны источников водоснабжения третьего пояса запрещается подземное складирование твердых отходов и разработка недр земли, размещение складов горюче-смазочных материалов, ядохимикатов и минеральных удобрений, накопителей промстоков, шламохранилищ и других объектов, обуславливающих опасность микробного загрязнения подземных вод.

Размещение таких объектов допускается только при использовании защищенных подземных вод, при условии выполнения специальных мероприятий по защите водоносного горизонта от загрязнения при наличии санитарно-эпидемиологического заключения центра государственного санитарно-эпидемиологического надзора, выданного с учетом заключения органов геологического контроля.

6. Границы ЗСО устанавливаются на основании проекта, который должен иметь заключение центра государственного санитарно-эпидемиологического надзора и иных заинтересованных организаций, после чего утверждается в установленном порядке.

7. Отсутствие утвержденного проекта ЗСО не является основанием для освобождения владельцев водопровода, владельцев объектов, расположенных в границах ЗСО, организаций, индивидуальных предпринимателей, а также граждан от выполнения требований, предъявляемых санитарными правилами и нормами. Размеры зон санитарной охраны для подземных источников водоснабжения, для которых не разработаны проекты ЗСО в соответствии с СанПиН 2.1.4.1110-02 «Зоны санитарной охраны источников водоснабжения и водопроводов питьевого назначения» составляют:

- 1) Первого пояса – не менее 30 метров при использовании защищенных подземных вод и на расстоянии не менее 50 метров – при использовании

недостаточно защищенных подземных вод;

2) Граница второго пояса ЗСО определяется гидродинамическими расчетами, исходя из условий, что микробное загрязнение, поступающее в водоносный пласт за пределами второго пояса, не достигает водозабора. Размер второго пояса в зависимости от гидрогеологических условий может составлять от 100 до 400 метров.

8. В соответствии с требованиями пункта 1.15 СанПиН 2.1.4.1110-02 санитарные мероприятия должны выполняться в пределах первого пояса ЗСО – органами коммунального хозяйства или другими владельцами водопроводов; в пределах второго и третьего поясов ЗСО – владельцами объектов, оказывающих (или могущих оказать) отрицательное влияние на качество воды источников водоснабжения.

9. Зона санитарной охраны **водопроводных сооружений**, расположенных вне территории водозабора, представлена первым поясом (строгoго режима). Граница первого пояса ЗСО водопроводных сооружений принимается на расстоянии:

1) от стен запасных и регулирующих емкостей, фильтров и контактных осветлителей – не менее 30 метров;

2) от водонапорных башен – не менее 10 метров;

3) от остальных помещений (отстойники, реагентное хозяйство, склад хлора, насосные станции и др.) – не менее 15 метров.

10. Ширину **санитарно-защитной полосы водовода** следует принимать по обе стороны от крайних линий водопровода:

а) при отсутствии грунтовых вод не менее 10 метров при диаметре водоводов до 1000 мм и не менее 20 метров при диаметре водоводов более 1000 мм;

б) при наличии грунтовых вод – не менее 50 метров вне зависимости от диаметра водоводов.

В случае необходимости допускается сокращение ширины санитарно-защитной полосы для водоводов, проходящих по застроенной территории, по согласованию с центром государственного санитарно-эпидемиологического надзора.

О магистрального водовода могут устанавливаться следующие зоны с особыми условиями использования территорий:

– охранные зоны 10 метров по обе стороны от наружных стенок водовода, в пределах которых установлены существенные ограничения (вплоть до запрещения) на осуществление градостроительной деятельности, ведение работ возможно только при наличии согласования балансодержателя;

– санитарно-защитные полосы 50 метров по обе стороны от наружных стенок водопровода, в пределах которых установлены ограничения на осуществление градостроительной деятельности в соответствии с требованиями СанПиН 2.1.4.1110-02, в том числе должны отсутствовать источники загрязнения почвы и грунтовых вод.

11. Требования к содержанию и эксплуатации **водозаборных сооружений нецентрализованного водоснабжения** установлены СанПиН 2.1.4.544-96 «Питьевая вода и водоснабжение населенных мест. Требования к качеству воды нецентрализованного водоснабжения. Санитарная охрана источников». В радиусе ближе 20 метров от колодца (каптажа) не допускается мытье автомашин, водопой животных, стирка и полоскание белья, а также осуществление других видов деятельности, способствующих загрязнению воды.

Статья 65. Иные ограничения использования земельных участков и объектов капитального строительства

1. Ограничения использования земельных участков и объектов капитального строительства в границах **полосы отвода автомобильной дороги**. За исключением случаев, предусмотренных Федеральным законом от 8.11.2007 № 257-ФЗ «Об автомобильных дорогах и о дорожной деятельности в Российской Федерации и о внесении изменений в отдельные законодательные акты Российской Федерации», в границах полосы отвода автомобильных дорог запрещаются:

1) выполнение работ, не связанных со строительством, с реконструкцией, капитальным ремонтом, ремонтом и содержанием автомобильной дороги, а также с размещением объектов дорожного сервиса;

2) размещение зданий, строений, сооружений и других объектов, не предназначенных для обслуживания автомобильной дороги, ее строительства, реконструкции, капитального ремонта, ремонта и содержания и не относящихся к объектам дорожного сервиса;

3) распашка земельных участков, покос травы, осуществление рубок и повреждение лесных насаждений и иных многолетних насаждений, снятие дерна и выемка грунта, за исключением работ по содержанию полосы отвода автомобильной дороги или ремонту автомобильной дороги, ее участков;

4) выпас животных, а также их прогон через автомобильные дороги вне специально установленных мест, согласованных с владельцами автомобильных дорог;

5) установка рекламных конструкций, не соответствующих требованиям технических регламентов и (или) нормативным правовым актам о безопасности дорожного движения;

6) установка информационных щитов и указателей, не имеющих отношения к обеспечению безопасности дорожного движения или осуществлению дорожной деятельности.

2. При осуществлении землепользования и застройки (реконструкции) **на территориях, прилегающих к территориям объектов, включенных в единый государственный реестр объектов культурного наследия** (памятников истории и культуры) народов Российской Федерации, а также объектов, которые являются выявленными объектами культурного наследия, границы территорий которых не утверждены в установленном законом порядке, необходимо учитывать требования уполномоченного органа государственной власти в области сохранения, использования, популяризации и государственной охраны объектов культурного наследия в порядке, установленном законодательством Российской Федерации об охране объектов культурного наследия.

В соответствии со статьей 30 Федерального закона от 25.06.2002 № 73-ФЗ «Об объектах культурного наследия (памятниках истории и культуры) народов Российской Федерации», земли, подлежащие воздействию земляных, строительных, мелиоративных, хозяйственных работ, предусмотренных статьей 25 Лесного кодекса Российской Федерации, работ по использованию лесов (за исключением работ, указанных в пунктах 3, 4 и 7 части 1 статьи 25 Лесного кодекса Российской Федерации) и иных работ, в случае, если орган охраны объектов культурного наследия не имеет данных об отсутствии на указанных землях объектов культурного наследия, включенных в Реестр, выявленных объектов культурного наследия либо объектов, обладающих признаками объекта культурного наследия, подлежат государственной историко-культурной экспертизе.

В соответствии со статьёй 36 Федерального закона от 25.06.2002 № 73-ФЗ проектирование и проведение земляных, строительных, мелиоративных, хозяйственных и иных работ осуществляются при отсутствии на данной территории объектов культурного наследия, включенных в Реестр, выявленных объектов культурного наследия или объектов, обладающих признаками объекта культурного наследия, либо при условии соблюдения техническим заказчиком (застройщиком) объекта капитального строительства, заказчиками других видов работ, лицом, проводящим указанные работы, требований к обеспечению сохранности объектов культурного наследия, предусмотренных пунктами 2, 3 статьи 36 Федерального закона от 25.06.2002 № 73-ФЗ: земляные, строительные, хозяйственные и иные работы в границах территории объекта культурного наследия, а также на земельных участках, непосредственно связанных с земельным участком в границах территории объекта культурного наследия, проводятся при условии реализации согласованных соответствующим органом охраны объектов культурного наследия обязательных разделов об обеспечении сохранности указанных объектов культурного наследия в проектах проведения таких работ, включающих оценку воздействия проводимых работ на объекты культурного наследия.

3. Права собственников земельных участков, землепользователей, землевладельцев, арендаторов земельных участков на использование земельных участков могут быть ограничены в связи с **резервированием земель для государственных или муниципальных нужд**. Ограничения права собственности и иных вещных прав на земельные участки в связи с резервированием земель для государственных или муниципальных нужд устанавливаются Земельным кодексом Российской Федерации, другими федеральными законами.

В настоящее время на территории муниципального образования ограничения землепользования в связи с резервированием земель для государственных или муниципальных нужд не установлены.

4. В соответствии с главой 16 Федерального закона от 22.07.2008 № 123-ФЗ «Технический регламент о требованиях пожарной безопасности», с учетом СП 4.13130.2013 «Системы противопожарной защиты. Ограничение распространения пожара на объектах защиты. Требования к объемно-планировочным и конструктивным решениям» (рекомендуемые нормативы к применению на добровольной основе в соответствии с Перечнем документов в области стандартизации, утвержденным приказом Федерального агентства по техническому регулированию и метрологии от 16.04.2014 № 474) устанавливаются **противопожарные расстояния**:

1) между зданиями, сооружениями и лесничествами (лесопарками) – в соответствии с пунктом 4.14 СП 4.13130.2013 противопожарные расстояния от границ застройки городских поселений до лесных насаждений в лесничествах (лесопарках) должны быть не менее 50 метров, а от границ застройки городских и сельских поселений с одно-, двухэтажной индивидуальной застройкой, а также от домов и хозяйственных построек на территории садовых, дачных и приусадебных земельных участков до лесных насаждений в лесничествах (лесопарках) – не менее 30 метров;

2) от оси подземных и надземных (в насыпи) магистральных, внутрипромысловых и местных распределительных газопроводов, нефтепроводов, нефтепродуктопроводов и конденсатопроводов до населенных пунктов, отдельных промышленных и сельскохозяйственных организаций, зданий и сооружений, а также от компрессорных станций, газораспределительных станций, нефтеперекачивающих станций до населенных пунктов, промышленных и сельскохозяйственных организаций, зданий и сооружений;

3) иные противопожарные расстояния.

РАЗДЕЛ IV.
АРХИТЕКТУРНО-ГРАДОСТРОИТЕЛЬНЫЙ ОБЛИК

Глава XI. Требования к архитектурно-градостроительному облику объекта капитального строительства

Статья 66. Требования к архитектурно-градостроительному облику объекта капитального строительства включают в себя:

- 1) требования к объемно-пространственным характеристикам объекта капитального строительства;
- 2) требования к архитектурно-стилистическим характеристикам объекта капитального строительства;
- 3) требования к цветовым решениям объектов капитального строительства;
- 4) требования к отделочным и (или) строительным материалам, определяющие архитектурный облик объектов капитального строительства;
- 5) требования к размещению технического и инженерного оборудования на фасадах и кровлях объектов капитального строительства;
- 6) требования к подсветке фасадов объектов капитального строительства.

Статья 67. Архитектурно-градостроительный облик объекта капитального строительства подлежит согласованию с органом архитектуры администрации Красногвардейского района Республики Крым, за исключением случаев, установленных частью 2 статьи 40.1 Градостроительного кодекса Российской Федерации при осуществлении строительства, реконструкции объектов капитального строительства в границах территорий, отмеченных на карте градостроительного зонирования, в границах которых предусматриваются требования к архитектурно-градостроительному облику объектов капитального строительства.

Статья 68. Согласование архитектурно-градостроительного облика объекта капитального строительства не требуется в отношении:

- 1) объектов капитального строительства, расположенных на земельных участках, действие градостроительного регламента на которые не распространяется;
- 2) объектов, для строительства или реконструкции которых не требуется получение разрешения на строительство;
- 3) объектов, расположенных на земельных участках, находящихся в пользовании учреждений, исполняющих наказание;
- 4) объектов обороны и безопасности, объектов Вооруженных Сил Российской Федерации, других войск, воинских формирований и органов, осуществляющих функции в области обороны страны и безопасности государства;
- 5) иных объектов, определенных Правительством Российской Федерации, нормативными правовыми актами органов государственной власти субъектов Российской Федерации.
- 6) объектов капитального строительства, получивших разрешение на строительство до вступления настоящих правил.

Статья 69. Срок выдачи согласования архитектурно-градостроительного облика объекта капитального строительства не может превышать десять рабочих дней.

Статья 70. Основанием для отказа в согласовании архитектурно-градостроительного облика объекта капитального строительства является несоответствие архитектурных решений объекта капитального строительства, определяющих его архитектурно-градостроительный облик и содержащихся в проектной документации либо в задании застройщика или технического заказчика на проектирование объекта капитального строительства, требованиям к архитектурно-градостроительному облику объекта капитального строительства, указанным в градостроительном регламенте.

Статья 71. Требования к архитектурно-градостроительному облику объектов капитального строительства применительно к виду разрешенного использования в границах территорий, указанных в части 1 настоящей статьи, с целью дополнения градостроительных регламентов, утвержденных в составе правил землепользования и застройки муниципальных образований Республики Крым, указаны в таблице ниже.

Требования к архитектурно-градостроительному облику объектов капитального строительства применительно к виду разрешенного использования

	Наименование вида разрешенного использования земельных участков согласно действующему Классификатору (код)	Описание вида разрешенного использования земельного участка	Общие требования к архитектурно-градостроительному облику объектов капитального строительства применительно к виду разрешенного использования.
	Для индивидуального жилищного строительства (код 2.1)	Размещение жилого дома (отдельно стоящего здания количеством надземных этажей не более чем три, высотой не более двадцати метров, которое состоит из комнат и помещений вспомогательного использования,	1. Для объектов ИЖС рекомендуется использовать общепринятые исторически сложившиеся архитектурные приемы, сочетающиеся с окружающей средой, а также которые использовались и ныне сохранились на памятниках архитектуры усадебного характера в радиусе 200 м от испрашиваемого объекта ИЖС. В случае размещения в указанном радиусе более 1-го памятника архитектуры допускается применять архитектурные решения таких объектов по выбору. В случае размещения в радиусе 50 м более 1-го памятника архитектуры использование отдельных по

		<p>предназначенных для удовлетворения гражданами бытовых и иных нужд, связанных с их проживанием в таком здании, не предназначенного для раздела на самостоятельные объекты недвижимости); выращивание сельскохозяйственных культур; размещение гаражей для собственных нужд и хозяйственных построек. (далее по тексту ИЖС).</p>	<p>выбору элементов архитектуры характерных культурам народностей таких памятников архитектуры является обязательным.</p> <p>2. Для фасадных цветовых решений зданий, размещаемых на главных улицах следует применять исключительно пастельные тона цветовых градаций, для зданий, размещаемых на второстепенных улицах (в глубине спальных районов) допускается использование иного тона цветовых градаций. Использование контрастного тона на ограждающих элементах здания, вне зависимости от их расположения, недопустимо.</p> <p>3. Основные элементы окон и дверей необходимо использовать идентичные по цвету и материалам.</p> <p>4. Не допускается использование панорамного остекления на основных фасадах зданий, расположенных на главных улицах.</p> <p>5. Цветовое решение кровли необходимо применять из серых и холодных цветов пастельных тонов цветовых градаций. В случае если в границах квартала, ограниченного красными линиями, где планируется строительство испрашиваемого здания, расположено более 50% иного цветового решения кровель допускается использование такого цветового решения в случае обоснования, опирающегося на актуальные данные спутниковых снимков такого квартала и аэроснимков птичьего полета. По результатам такого обоснования принимается архитектурный стандарт облика применительно к такому кварталу. Использование снегоудерживающих конструкций, а также водосточных систем и ливневых отводов осуществляется в соответствии с техническим регламентом.</p> <p>6. Использование металлопрофиля, профнастила, металлических листов и других подобных материалов в качестве облицовки не допускается.</p> <p>7. При изменении материалов отделки фасадов здания, строения, сооружения, изменении конструкции крыши, материала кровли, элементов безопасности крыши, создании, изменении</p>
--	--	---	--

крылец, навесов, козырьков, карнизов, балконов, лоджий, веранд, террас, эркеров, ризалитов, декоративных элементов, дверных, витринных, арочных, оконных проемов, установке дополнительного оборудования, элементов и устройств не допускается закрывать существующие декоративные архитектурные и художественные элементы и детали фасадов, обеспечивающих при визуальном восприятии стилевое единство архитектурного облика здания (при реконструкции и капитальном ремонте).

8. Фронтальные ограждения со стороны главных фасадов зданий, расположенных на главных улицах, не допускается использовать выше 2 м от планировочного нуля. Въездная группа может быть оборудована въездными воротами в стилистике по материалу идентичной фронтальному ограждению, в цветовом решении идентичной цвету кровли (допустимо отличие по тону и насыщенности):

- максимальная высота ограждения земельных участков со стороны улично-дорожной сети: 2,0 метра;

- максимальная высота ограждения земельных участков на границе с соседним земельным участком допускается: 1,8 метра.

9. Входные группы зданий должны быть оборудованы осветительными приборами. При устройстве освещения входов допускается учитывать систему праздничной иллюминации и ночной подсветки фасада. При установке осветительных приборов на фасадах здания необходимо исключать возможность попадания прямого света в окна жилых помещений в ночное время суток.

10. Козырьки, навесы, и иные кровельные части выступающих элементов здания не допустимо использовать в разных цветовых решениях. Также недопустимо отличие цвета кровли отдельно стоящих и пристроенных вспомогательных сооружений.

11. Размещение рекламных и информационных вывесок на фасаде здания не

			<p>допускается, за исключением памятных и скрижальных информационных досок.</p>
	<p>Малоэтажная многоквартирная жилая застройка (код 2.1.1)</p>	<p>Размещение малоэтажных многоквартирных домов (многоквартирные дома высотой до 4 этажей, включая мансардный); обустройство спортивных и детских площадок, площадок для отдыха; размещение объектов обслуживания жилой застройки во встроенных, пристроенных и встроенно-пристроенных помещениях малоэтажного многоквартирного дома, если общая площадь таких помещений в малоэтажном многоквартирном доме не составляет более 15% общей площади помещений дома. (далее по тексту МКД)</p>	<p>1. Для вновь возводимых объектов МКД рекомендуется использовать современные архитектурные приемы, исключающие монотонность восприятия и сочетающиеся с окружающей средой, а также которые использовались и ныне сохранились на памятниках архитектуры в объектах многоквартирного характера в радиусе 200 м от испрашиваемого объекта МКД. В случае размещения в указанном радиусе более 1-го памятника обустройство спортивных и детских площадок, площадок для отдыха; размещение объектов обслуживания жилой застройки во встроенных, пристроенных и встроенно-пристроенных помещениях малоэтажного многоквартирного дома, если общая площадь таких помещений в малоэтажном многоквартирном доме не составляет более 15% общей площади помещений дома. (далее по тексту МКД) архитектуры допускается применять архитектурные решения таких объектов по выбору. В случае размещения в радиусе 50 м более 1-го памятника архитектуры, вне зависимости от функционального характера строения, использование отдельных по выбору элементов архитектуры характерных культурам народностей таких памятников архитектуры является обязательным.</p> <p>2. Фасады здания жилого дома необходимо вписывать в окружающую среду используя теплые цвета пастельных тонов. Допускается сочетать несколько цветовых решений на фасадных покрытиях, отделяемых условным контуром этажа такого здания, при условии использования градации от темного первого этажа к светлому верхнему этажу.</p> <p>3. При проектировании следует предусматривать конструктивные элементы на фасадах здания, предназначенные для размещения климатического оборудования собственниками. Самостоятельное устройство таких элементов собственниками недопустимо.</p>

- | | | | |
|--|--|--|--|
| | | | <p>4. Использование металлопрофиля, профнастила, металлических листов (не являющимися композитным облицовочным элементом вентилируемых фасадов) и других подобных материалов в качестве облицовки не допускается.</p> <p>5. Основные элементы окон и дверей необходимо использовать идентичные по цвету и материалам.</p> <p>6. Использование панорамных остеклений на балконах или лоджиях допускается при соблюдении технических регламентов.</p> <p>7. Цветовое решение кровли необходимо применять из серых или холодных цветов контрастных тонов цветовых градаций. В случае если в границах квартала, ограниченного красными линиями, где планируется строительство испрашиваемого здания, расположено более 50% иного цветового решения кровель допускается использование такого цветового решения в случае обоснования, опирающегося на актуальные данные спутниковых снимков такого квартала и аэроснимков птичьего полета. По результатам такого обоснования принимается архитектурный стандарт облика применительно к такому кварталу. Использование снегоудерживающих конструкций, а также водосточных систем и ливневых отводов осуществляется в соответствии с техническим регламентом.</p> <p>8. При ограждении зданий и территорий МКД применяются декоративные металлические ограждения максимальной высотой 1,5 м, для территорий спортивных площадок не более 6,0 м. Не допускаются применение сплошных, глухих и железобетонных ограждений, при выборе типа ограждения следует исключать в деталях ограждения заостренные части, выступающие острые края, другие травмирующие элементы.</p> <p>9. Размещение рекламных и информационных вывесок на фасаде здания допускается при условии соответствия цвета фона рекламы цвету фасада или при полном отсутствии фона рекламы</p> |
|--|--|--|--|

			<p>(только объемные буквы). Шрифт и стиль текстовых частей рекламного устройства определяется при проектировании такого здания и является художественным обликом для рекламных вывесок. Расположение рекламных конструкций на кровле здания или на отдельных частях элементов кровли не допускается. Расположение реклам на фасаде следует определять исключительно в пространстве поверхности фасада между окон первого и окон второго этажа. Расположение информационных вывесок следует определять на уровне зрительских глаз и/или ниже окон первого этажа. Допускается оборудование отдельно стоящих информационных щитов.</p> <p>10. Входные группы зданий должны быть оборудованы осветительными приборами. При устройстве освещения входов допускается учитывать систему праздничной иллюминации и ночной подсветки фасада. При установке осветительных приборов на фасадах здания необходимо исключать возможность попадания прямого света в окна жилых помещений в ночное время суток.</p>
Блокированная жилая застройка (код 2.3.)	Размещение жилого дома, блокированного с другим жилым домом (другими жилыми домами) в одном ряду общей боковой стеной (общими боковыми стенами) без проемов и имеющего отдельный выход на земельный участок; разведение декоративных и плодовых деревьев, овощных и ягодных культур; размещение гаражей для собственных нужд и иных вспомогательных		<p>1. Для жилых домов блокированного типа рекомендуется использовать общепринятые исторически-сложившиеся архитектурные приемы, сочетающиеся с окружающей средой, а также которые использовались и ныне сохранились на памятниках архитектуры усадебного характера в радиусе 200 м от испрашиваемого объекта блокированного дома.</p> <p>В случае размещения в указанном радиусе более 1 -го памятника архитектуры допускается применять архитектурные решения таких объектов по выбору. В случае размещения в радиусе 50 м более 1-го памятника архитектуры использование отдельных по выбору элементов архитектуры характерных культурам народностей таких памятников архитектуры является обязательным.</p> <p>2. Для фасадных цветовых решений зданий, размещаемых на главных улицах следует применять исключительно пастельные тона цветовых градаций (из контрастных тонов допускается «чистый белый»), для зданий, размещаемых на второстепенных улицах (в</p>

		<p>сооружений; обустройство спортивных и детских площадок, площадок для отдыха.</p>	<p>глуби спальных районов) допускается использование иного тона цветовых градаций. Допустимо использование контрастного тона на ограждающих элементах здания, вне зависимости от их расположения.</p> <p>3. Основные элементы окон и дверей необходимо использовать идентичные по цвету и материалам.</p> <p>4. Не допускается использование панорамного остекления на основных фасадах зданий, расположенных на главных улицах. На других имеющихся фасадах допустимо использование панорамного остекления при условии соблюдения норм инсоляции.</p> <p>5. Цветовое решение кровли необходимо применять из серых и теплых цветов пастельных тонов цветовых градаций. В случае если на расстоянии 50 м вдоль улицы, на которой планируется возведение испрашиваемого здания, расположено здание, построенное до принятия таких Рекомендаций и использовано иное цветовое решение кровли, допускается использование такого цветового решения в случае обоснования, опирающегося на фотофиксации такого здания и предоставления развертки улицы на расстоянии 50 м. По результатам такого обоснования принимается архитектурный стандарт облика применительно к этой улице, как к элементу планировочной структуры.</p> <p>6. Использование металлопрофиля, профнастила, металлических листов и других подобных материалов в качестве облицовки не допускается.</p> <p>7. При изменении материалов отделки фасадов здания, строения, сооружения, изменении конструкции крыши, материала кровли, элементов безопасности крыши, создании, изменении крылец, навесов, козырьков, карнизов, балконов, лоджий, веранд, террас, эркеров, ризалитов, декоративных элементов, дверных, витринных, арочных, оконных проемов, установке дополнительного оборудования, элементов и устройств не допускается закрывать существующие декоративные архитектурные и художественные элементы и детали фасадов, обеспечивающих при визуальном</p>
--	--	---	---

			<p>восприятию стилевое единство архитектурного облика здания (при реконструкции и капитальном ремонте).</p> <p>8. Фронтальные ограждения со стороны главных фасадов зданий, расположенных на главных улицах, не допускается использовать выше 2 м от планировочного нуля. Отличие цветовых решений фронтальных ограждений между секционными земельными участками не допустимы. Въездная группа может быть оборудована въездными воротами в стилистике по материалу идентичной фронтальному ограждению, в цветовом решении идентичной цвету кровли (допустимо отличие по тону и насыщенности)</p> <p>9. Входные группы зданий должны быть оборудованы осветительными приборами. При устройстве освещения входов допускается учитывать систему праздничной иллюминации и ночной подсветки фасада. При установке осветительных приборов на фасадах здания необходимо исключать возможность попадания прямого света в окна жилых помещений в ночное время суток.</p> <p>10. Козырьки, навесы, и иные кровельные части выступающих элементов здания не допустимо использовать в разных цветовых решениях. В случае каскадного или разноуровневого размещения секции блокированного дома допускается отличие цветовых решений по насыщенности.</p> <p>11. Размещение рекламных и информационных вывесок на фасаде здания не допускается, за исключением памятных и скрижальных информационных досок</p>
Среднеэтажная жилая застройка (код 2.5)	Размещение многоквартирных домов этажностью не выше восьми этажей; благоустройство и озеленение; размещение подземных гаражей и автостоянок; обустройство		<p>1. Для вновь возводимых среднеэтажных жилых домов рекомендуется использовать современные архитектурные приемы, исключая монотонность восприятия и сочетающиеся с окружающей средой, а также которые использовались и ныне сохранились на памятниках архитектуры в объектах многоквартирного характера в радиусе 200 м от испрашиваемого объекта среднеэтажного жилого дома. В случае размещения в</p>

		<p>спортивных и детских площадок, площадок для отдыха; размещение объектов обслуживания жилой застройки во встроенных, пристроенных и встроенно-пристроенных помещениях многоквартирного дома, если общая площадь таких помещений в многоквартирном доме не составляет более 20% общей площади помещений дома.</p>	<p>указанном радиусе более 1-го памятника архитектуры допускается применять архитектурные решения таких объектов по выбору. В случае размещения в радиусе 50 м более 1-го памятника архитектуры, вне зависимости от функционального характера строения, использование отдельных по выбору элементов архитектуры, характерных культурам народностей таких памятников архитектуры, является обязательным.</p> <p>2. Фасады здания среднеэтажного жилого дома необходимо вписывать в окружающую среду используя цвета пастельных тонов, также допустимо использование контрастных цветов на отдельных элементах такого фасада (антаблемент, фризы, молдинги, рустики, портики и т.д.). Допускается сочетать несколько цветовых решений на фасадных покрытиях, отделяемых условным контуром этажа такого здания, при условии использования градации от темного первого этажа к светлому верхнему этажу. Также допустимы изображения в пределах эстетики и цензуры, в том числе с использованием традиционных техник создания изображений и декорирования (мозаика, лепнина и т. д.).</p> <p>3. При проектировании следует предусматривать конструктивные элементы на фасадах здания, предназначенные для размещения климатического оборудования собственниками. Самостоятельное устройство таких элементов собственниками недопустимо.</p> <p>4. Использование металлопрофиля, профнастила, металлических листов (не являющимися композитным облицовочным элементом вентилируемых фасадов) и других подобных материалов в качестве облицовки не допускается. При устройстве композитного материала вентилируемых фасадов необходимо соблюдать требования технических регламентов и пожарной безопасности.</p> <p>5. Основные элементы окон и дверей необходимо использовать идентичные по цвету и материалам. Допускается сочетание цветового решения элементов окон и дверей цветовому</p>
--	--	--	---

решению того фасада, на котором они расположены.

6. Использование панорамных остеклений на балконах или лоджиях допускается при соблюдении требований инсоляции и технических регламентов.

7. Цветовое решение кровли необходимо применять из серых или холодных цветов контрастных тонов цветовых градаций. В случае если в границах квартала, ограниченного красными линиями, где планируется строительство испрашиваемого здания, расположено более 50% иного цветового решения кровель, допускается использование такого цветового решения в случае обоснования, опирающегося на актуальные данные спутниковых снимков такого квартала и аэроснимков птичьего полета. По результатам такого обоснования принимается архитектурный стандарт облика применительно к такому кварталу. Использование снегоудерживающих конструкций, а также водосточных систем и ливневых отводов осуществляется в соответствии с техническим регламентом.

8. Ограждение зданий и территорий МКД запрещено. Возможно применить декоративные металлические ограждения для территорий спортивных площадок максимальной высотой до 6,0 м.

9. Размещение рекламных и информационных вывесок на фасаде здания допускается при условии соответствия цвета фона рекламы цвету фасада или при полном отсутствии фона рекламы (только объемные буквы). Шрифт и стиль текстовых частей рекламного устройства определяется при проектировании такого здания и является художественным обликом для рекламных вывесок. Расположение рекламных конструкций на кровле здания или на отдельных частях элементов кровли не допускается. Расположение реклам на фасаде следует определять исключительно в пространстве поверхности фасада между окон первого и окон второго этажа. Расположение информационных вывесок следует определять на уровне зрительских глаз и/или ниже окон первого этажа. Допускается оборудование отдельно стоящих

			<p>информационных щитов.</p> <p>10. Входные группы зданий должны быть оборудованы осветительными приборами. При устройстве освещения входов допускается учитывать систему праздничной иллюминации и ночной подсветки фасада. При установке осветительных приборов на фасадах здания необходимо исключать возможность попадания прямого света в окна жилых помещений в ночное время суток.</p> <p>11. Размещение на фасадах цифровых щитов и светодиодных экранов допустимо с учетом их световых свойств. Следует устанавливать конструкцию исключая попадания прямых световых лучей на встречу движущегося транспорта</p>
Социальное обслуживание (код 3.2)	<p>Размещение зданий, предназначенных для оказания гражданам социальной помощи.</p> <p>Содержание данного вида разрешенного использования включает в себя содержание видов разрешенного использования с кодами 3.2.1-3.2.4</p>	<p>1. При проектировании зданий социального обслуживания, в том числе общежитий рекомендуется принимать во внимание их территориальное размещение. В случае размещения общежитий на территориях образовательных учреждений следует применять при их проектировании требования, учитывающие все социальные нужды и обеспечивающие такие объекты техническими и санитарными факторами.</p> <p>2. Для фасадных цветовых решений зданий, размещаемых на главных улицах, следует применять исключительно пастельные тона цветовых градаций (из контрастных тонов допускается «чистый белый»), для зданий, размещаемых на второстепенных улицах (в глубине спальных районов) допускается использование иного тона цветовых градаций при условии их гармоничного сочетания с окружающей средой. Допустимо использование контрастного тона на ограждающих элементах здания, вне зависимости от их расположения.</p> <p>3. Основные элементы окон и дверей необходимо размещать симметрично, цветовые решения таких элементов допустимо использовать в разных сочетаниях и комбинациях, в зависимости от назначения такого здания.</p>	
Дома социального обслуживания (код 3.2.1)	<p>Размещение зданий, предназначенных для размещения домов престарелых, домов ребенка, детских домов, пунктов ночлега для бездомных граждан; размещение объектов капитального строительства для временного размещения вынужденных переселенцев, лиц,</p>		

	признанных беженцами	
Оказание социальной помощи населению (код 3.2.2)	Размещение зданий, предназначенных для служб психологической и бесплатной юридической помощи, социальных, пенсионных и иных служб (службы занятости населения, пункты питания малоимущих граждан), в которых осуществляется прием граждан по вопросам оказания социальной помощи и назначения социальных или пенсионных выплат, а также для размещения общественных некоммерческих организаций: некоммерческих фондов, благотворительных организаций, клубов по интересам.	<p>4. Допускается использование панорамного остекления входных групп на основных фасадах зданий, расположенных на главных улицах, в целях приёма граждан. На других имеющихся фасадах допустимо использование панорамного остекления, исключительно в целях обеспечения дополнительных входных групп.</p> <p>5. Цветовое решение кровли необходимо применять из серых и теплых цветов пастельных тонов цветовых градаций. В случае если на расстоянии 50 м вдоль улицы, на котором планируется возведение испрашиваемого здания, расположено здание, ввод в эксплуатацию которого произведен до утверждения таких Рекомендаций и использовано иное цветовое решение кровли, допускается использование такого цветового решения в случае обоснования, опирающегося на фотофиксации такого здания и предоставления развертки улицы на отрезке в расстоянии 50 м. По результатам такого обоснования принимается архитектурный стандарт облика применительно к этой улице, как к элементу планировочной структуры. Использование снегоудерживающих конструкций, а также водосточных систем и ливневых отводов осуществляется в соответствии с техническим регламентом.</p> <p>6. Использование металлопрофиля, профнастила, металлических листов и других подобных материалов в качестве облицовки допускается в зависимости от типа конструкции такого здания (каркасное строения, фахверк, каркасно-щитовое, ЛСТК и т д.).</p> <p>7. При изменении материалов отделки фасадов здания, строения, сооружения, изменении конструкции крыши, материала кровли, элементов безопасности крыши, создании, изменении крылец, навесов, козырьков, карнизов, балконов, лоджий, веранд, террас, эркеров, ризалитов, декоративных элементов, дверных, витринных, арочных, оконных проемов, установке дополнительного оборудования, элементов и устройств, не допускается закрывать существующие декоративные архитектурные и художественные</p>
Оказание услуг связи (код 3.2.3)	Размещение зданий, предназначенных для размещения пунктов оказания услуг почтовой, телеграфной, междугородней и международной телефонной связи.	
Общежития (код 3.2.4)	Размещение зданий, предназначенных для	

		<p>размещения общежитий, предназначенных для проживания граждан на время их работы, службы или обучения, за исключением зданий, размещение которых предусмотрено содержанием вида разрешенного использования с кодом 4.7</p>	<p>элементы и детали фасадов, обеспечивающих при визуальном восприятии стилевое единство архитектурного облика здания (при реконструкции и капитальном ремонте).</p> <p>8. Фронтальные ограждения со стороны главных фасадов зданий, расположенных на главных улицах, не допускается использовать в виде глухих и замкнутых конструкций. Въездная группа может быть оборудована въездными воротами либо автоматическими въездными конструкциями (шлагбаум, цепной шлагбаум):</p> <ul style="list-style-type: none"> - максимальная высота ограждения земельных участков со стороны улично-дорожной сети: 1,2 метра; - максимальная высота ограждения земельных участков на границе с соседним земельным участком допускается: 1,8 метра, сплошные высотой не более 1,7 метров. <p>Тип и материал ограждения - живая изгородь, решетчатое, сетчатое, сплошное прозрачное.</p> <p>9. Входные группы зданий должны быть оборудованы беспрепятственным доступом для маломобильных групп населения (пандус, безпороговые дверные проемы), а также навигационными элементами (флажки, маячки для инвалидов, кнопка вызова сотрудника). Входные группы здания и въездная группа территории должна быть оборудована осветительными приборами. При устройстве освещения входов допускается учитывать систему праздничной иллюминации и ночной подсветки фасада. При установке осветительных приборов на фасадах здания необходимо исключить возможность попадания прямого света в окна помещений в ночное время суток.</p> <p>10. Козырьки, навесы, и иные кровельные части выступающих элементов здания не допустимо использовать в разных цветовых решениях.</p> <p>11. При благоустройстве территории, прилегающей к зданию необходимо учитывать декоративные свойства и особенности</p>
--	--	--	--

			<p>корневой системы различных пород деревьев и кустарников, исключая их влияние на территории плиточного и иного мощения.</p> <p>12. Мощения, рекомендуется осуществлять из природных материалов в соответствии с действующими техническими регламентами и учетом мероприятий по безопасности.</p> <p>13. Размещение рекламных и информационных вывесок на фасаде здания допускается при соответствии отображающейся информации назначению такого объекта. Для зданий общежития допускаются размещения информационных конструкций текстового характера на элементах кровли козырьков (навесов) входных групп.</p>
Бытовое обслуживание (код 3.3)	Размещение объектов капитального строительства, предназначенных для оказания населению или организациям бытовых услуг (мастерские мелкого ремонта, ателье, бани, парикмахерские, прачечные, химчистки, похоронные бюро).		<p>1. При проектировании объектов бытового обслуживания рекомендуется учитывать их основное назначение, применяя архитектурные приемы и отдельные элементы, соответствующие той деятельности, которая планируется осуществляться в таком здании.</p> <p>2. Для фасадных цветовых решений зданий, размещаемых на главных улицах и общественно-административных центрах следует применять исключительно контрастные тона цветовых градаций (из пастельных тонов допускается «серый и кофейный оттенки»), для зданий, размещаемых на второстепенных улицах (в глубине спальных районов) допускается использование иного тона цветовых градаций при условии их гармоничного сочетания с объектами, размещаемыми в близости. Допустимо использование контрастного тона на ограждающих элементах здания, вне зависимости от их расположения.</p> <p>3. Основные элементы окон и дверей необходимо размещать симметрично, цветовые решения таких элементов допустимо использовать в разных сочетаниях и комбинациях, в зависимости от назначения такого здания.</p> <p>4. Допускается использование панорамного остекления входных групп на основных и боковых фасадах зданий, расположенных на главных улицах, в целях приёма клиентов</p>

(посетителей) с оборудованием мест ожидания.

5. Цветовое решение кровли необходимо применять из серых и теплых цветов контрастных тонов цветовых градаций. В случае если на расстоянии 50 м вдоль улицы, на котором планируется возведение испрашиваемого здания, расположено подобное здание, ввод в эксплуатацию которого произведен до утверждения таких Рекомендаций и использовано иное цветовое решение кровли, допускается использование такого цветового решения в случае обоснования, опирающегося на фотофиксации такого здания и предоставления развертки улицы на отрезке в расстоянии 50 м. По результатам такого обоснования принимается архитектурный стандарт облика применительно к этой улице, как к элементу планировочной структуры. Использование снегоудерживающих конструкций, а также водосточных систем и ливневых отводов осуществляется в соответствии с техническим регламентом.

6. Использование металлопрофиля, профнастила, металлических листов и других подобных материалов в качестве облицовки допускается в зависимости от типа конструкции такого здания (каркасное строения, фахверк, каркасно-щитовое, ЛСТК и пр.) Рекомендуется применять в облицовке материалы, приближенные к натуральной текстуре древесины светлых оттенков, выделяющие цветовыми пятнами объемы входных групп, торцевые фасады, декоративную реечную обшивку.

7. Ограждения территорий на объектах бытового обслуживания не допускаются.

8. Входные группы зданий должны быть оборудованы беспрепятственным доступом для маломобильных групп населения (пандус, безпороговые дверные проемы), а также навигационными элементами (флажки, маячки для инвалидов, кнопка вызова сотрудника). Входные группы здания должны быть оборудованы осветительными приборами. При устройстве освещения входов допускается учитывать систему праздничной иллюминации и ночной подсветки фасада. При установке осветительных приборов

			<p>на фасадах здания необходимо исключать возможность попадания прямого света в окна помещений в ночное время суток.</p> <p>9. Козырьки, навесы, и иные кровельные части выступающих элементов здания допустимо использовать в разных цветовых решениях и материалах при гармоничном и эстетичном сочетании.</p> <p>10. Сезонное озеленение главных фасадов предусматривается с использованием мобильных наземных, настенных, подвесных устройств. Элементы озеленения на всех фасадах должны размещаться упорядоченно, без ущерба для архитектурного облика здания. При устройстве элементов озеленения должны быть обеспечены их надежное крепление к поверхностям фасада и необходимая гидроизоляция таких поверхностей.</p> <p>11. При благоустройстве территории, прилегающей к зданию необходимо учитывать декоративные свойства и особенности корневой системы различных пород деревьев и кустарников, исключая их влияние на территории плиточного и иного мощения. Мощения, рекомендуется осуществлять из природных материалов в соответствии с действующими техническими регламентами и учетом мероприятий по безопасности.</p> <p>12. Размещение рекламных и информационных вывесок на фасаде здания допускается при соответствии отображающейся информации назначению такого объекта.</p>
Здравоохранение (код 3.4)	Размещение объектов капитального строительства, предназначенных для оказания гражданам медицинской помощи. Содержание данного вида разрешенного использования включает в себя содержание видов разрешенного использования с кодами 3.4.1-		<p>1. Проектирование зданий здравоохранения, в том числе оздоровительных учреждений рекомендуется осуществлять в соответствии с требованиями градостроительной, проектной документации, санитарно-эпидемиологическими, гигиеническими требованиями, требованиями по обеспечению пожарной безопасности.</p> <p>2. Для фасадных цветовых решений зданий, размещаемых на главных улицах или вдоль дорог межмуниципального, регионального и федерального значения следует применять</p>

<p>Амбулаторно-поликлиническое обслуживание (код 3.4.1)</p>	<p>3.4.2</p> <p>Размещение объектов капитального строительства, предназначенных для оказания гражданам амбулаторнополиклинической медицинской помощи (поликлиники, фельдшерские пункты, пункты здравоохранения, центры матери и ребенка, диагностические центры, молочные кухни, станции донорства крови, клинические лаборатории).</p>	<p>исключительно светлые пастельные тона цветовых градаций, из контрастных тонов допускаются «чистый белый». Для отдельных элементов и частей здания здравоохранения допускается использование любых контрастных тонов цветовых градаций. Для зданий, размещаемых на второстепенных улицах (в глубине спальных районов) допускается использование иного тона цветовых градаций при условии их гармоничного сочетания с окружающей средой. Допустимо использование контрастного тона на ограждающих элементах здания, вне зависимости от их расположения.</p> <p>При выборе цветов и материалов необходимо продумать гармоничные цветовые сочетания. Применять акцентный цвет в малом количестве. Приветствуется использование светлого нейтрального оттенка в качестве основного. Отдавать предпочтение природным материалам.</p> <p>Рекомендуется использовать цветовые соотношения либо с одним доминирующим цветом (нейтральный, светлый оттенок) с соотношением основного и дополнительного цвета 80 % и 20 %. Либо не более двух дополнительных (вспомогательных) цветов нейтральных оттенков, соотношение между основным и двумя акцентными цветами 70 % и 30 %.</p> <p>Использование более трех акцентных цветов запрещено.</p> <p>При размещении всех видов инженерных систем на визуально воспринимаемых поверхностях фасадов (в том числе на кровле), необходимо предлагать мероприятия по их визуальному сокрытию и гармоничной интеграции в общий объем здания.</p> <p>3. Основные элементы окон и дверей необходимо размещать симметрично, цветовые решения таких элементов допустимо использовать в разных сочетаниях и комбинациях, в зависимости от назначения такого здания.</p> <p>4. Допускается использование панорамного остекления входных групп на основных фасадах зданий, расположенных на</p>
<p>Стационарное медицинское обслуживание (код 3.4.2)</p>	<p>Размещение объектов капитального строительства, предназначенных для оказания гражданам медицинской помощи в стационарах (больницы, родильные дома, диспансеры, научно-медицинские учреждения и прочие объекты, обеспечивающие оказание услуги по лечению в стационаре); размещение станций скорой помощи; размещение площадок санитарной авиации.</p>	<p>исключительно светлые пастельные тона цветовых градаций, из контрастных тонов допускаются «чистый белый». Для отдельных элементов и частей здания здравоохранения допускается использование любых контрастных тонов цветовых градаций. Для зданий, размещаемых на второстепенных улицах (в глубине спальных районов) допускается использование иного тона цветовых градаций при условии их гармоничного сочетания с окружающей средой. Допустимо использование контрастного тона на ограждающих элементах здания, вне зависимости от их расположения.</p> <p>При выборе цветов и материалов необходимо продумать гармоничные цветовые сочетания. Применять акцентный цвет в малом количестве. Приветствуется использование светлого нейтрального оттенка в качестве основного. Отдавать предпочтение природным материалам.</p> <p>Рекомендуется использовать цветовые соотношения либо с одним доминирующим цветом (нейтральный, светлый оттенок) с соотношением основного и дополнительного цвета 80 % и 20 %. Либо не более двух дополнительных (вспомогательных) цветов нейтральных оттенков, соотношение между основным и двумя акцентными цветами 70 % и 30 %.</p> <p>Использование более трех акцентных цветов запрещено.</p> <p>При размещении всех видов инженерных систем на визуально воспринимаемых поверхностях фасадов (в том числе на кровле), необходимо предлагать мероприятия по их визуальному сокрытию и гармоничной интеграции в общий объем здания.</p> <p>3. Основные элементы окон и дверей необходимо размещать симметрично, цветовые решения таких элементов допустимо использовать в разных сочетаниях и комбинациях, в зависимости от назначения такого здания.</p> <p>4. Допускается использование панорамного остекления входных групп на основных фасадах зданий, расположенных на</p>

главных улицах, в целях приёма граждан и для их возможности ожидания при неблагоприятных условиях погоды. На других имеющихся фасадах допустимо использование панорамного исключительно в целях обеспечения дополнительных входных групп.

5. Цветовое решение кровли необходимо применять из серых и теплых цветов пастельных тонов цветовых градаций. В случае если на расстоянии 50 м вдоль улицы, на котором планируется возведение испрашиваемого здания, расположено здание, ввод в эксплуатацию которого произведено до утверждения таких Рекомендаций и использовано иное цветовое решение кровли, допускается использование такого цветового решения в случае обоснования, опирающегося на фотофиксации такого здания и предоставления развертки улицы на отрезке в расстоянии 50 м. По результатам такого обоснования принимается архитектурный стандарт облика применительно к этой улице,

как к элементу планировочной структуры. Использование снегоудерживающих конструкций, а также водосточных систем и ливневых отводов осуществляется в соответствии с техническим регламентом.

6. Использование металлопрофиля, профнастила, металлических листов и других подобных материалов в качестве облицовки допускается в зависимости от типа конструкции такого здания (каркасное строения, фахверк, каркасно-щитовое, ЛСТК и пр. для зданий быстровозводимого характера типа ФАП).

7. При изменении материалов отделки фасадов здания, строения, сооружения, изменении конструкции крыши, материала кровли, элементов безопасности крыши, создании, изменении крылец, навесов, козырьков, карнизов, балконов, лоджий, веранд, террас, эркеров, ризалитов, декоративных элементов, дверных, витринных, арочных, оконных проемов, установке дополнительного оборудования, элементов и устройств, не допускается закрывать существующие декоративные архитектурные и художественные

элементы и детали фасадов, обеспечивающих при визуальном восприятии стилевое единство архитектурного облика здания (при реконструкции и капитальном ремонте).

8. Фронтальные ограждения со стороны главных фасадов зданий, расположенных на главных улицах, не допускается использовать в виде глухих и замкнутых конструкций. Въездная группа может быть оборудована въездными воротами либо автоматическими въездными конструкциями (шлагбаум, цепной шлагбаум):

- максимальная высота ограждения земельных участков со стороны улично-дорожной сети: 1,2 метра;

- максимальная высота ограждения земельных участков на границе с соседним земельным участком допускается: 1,8 метра, сплошные высотой не более 1,7 метров.

Тип и материал ограждения - живая изгородь, решетчатое, сетчатое, сплошное прозрачное.

9. Входные группы зданий должны быть оборудованы беспрепятственным доступом для маломобильных групп населения (пандус, безпороговые дверные проемы), а также навигационными элементами (флажки, маячки для инвалидов, кнопка вызова сотрудника). Входные группы здания и въездная группа территории должна быть оборудована осветительными приборами. При устройстве освещения входов допускается учитывать систему праздничной иллюминации и ночной подсветки фасада. При установке осветительных приборов на фасадах здания необходимо исключать возможность попадания прямого света в окна помещений в ночное время суток.

Не менее 50 % плоскости дверного полотна должно быть светопрозрачным.

10. Козырьки, навесы, и иные кровельные части выступающих элементов здания не допустимо использовать в разных цветовых решениях.

			<p>11. При благоустройстве территории, прилегающей к зданию необходимо учитывать декоративные свойства и особенности корневой системы различных пород деревьев и кустарников, исключая их влияние на территории плиточного и иного мощения. Мощения, рекомендуется осуществлять из природных материалов в соответствии с действующими техническими регламентами и учетом мероприятий по безопасности.</p> <p>12. Размещение рекламных и информационных вывесок на фасаде здания допускается при соответствии отображающейся информации назначению такого объекта. Для зданий ФАП и Скорой помощи допускаются размещения информационных конструкций текстового характера на элементах кровли козырьков (навесов) входных групп.</p>
	<p>Образование и просвещение (код 3.5)</p>	<p>Размещение объектов капитального строительства, предназначенных для воспитания, образования и просвещения. Содержание данного вида разрешенного использования включает в себя содержание видов разрешенного использования с кодами 3.5.1-3.5.2.</p>	<p>1. Проектирование зданий образования и просвещения, в том числе дошкольного, начального и среднего общего образования и прочих учебных учреждений, рекомендуется осуществлять в соответствии с требованиями градостроительной, проектной документации, санитарно-эпидемиологическими, гигиеническими, требованиями по обеспечению пожарной безопасности.</p> <p>2. Для фасадных цветовых решений зданий, размещаемых на главных улицах или вдоль дорог межмуниципального, регионального и федерального значения следует применять исключительно светлые пастельные тона цветовых градаций, из контрастных тонов допускаются «чистый белый». Для отдельных элементов и частей здания учебного заведения допускается использование любых контрастных тонов цветовых градаций. Для зданий, размещаемых на второстепенных улицах (в глубине спальных районов) допускается использование иного тона цветовых градаций при условии их гармоничного сочетания с окружающей средой. Допустимо использование контрастного тона на ограждающих элементах здания, вне зависимости от их расположения.</p>

При выборе цветов и материалов необходимо продумать гармоничные цветовые сочетания. Применять акцентный цвет в малом количестве. Приветствуется использование светлого нейтрального оттенка в качестве основного. Отдавать предпочтение природным материалам.

Рекомендуется использовать цветовые соотношения либо с одним доминирующим цветом (нейтральный, светлый оттенок) с соотношением основного и дополнительного цвета 80 % и 20 %. Либо не более двух дополнительных (вспомогательных) цветов нейтральных оттенков, соотношение между основным и двумя акцентными цветами 70 % и 30 %.

Использование более трех акцентных цветов запрещено.

При размещении всех видов инженерных систем на визуально воспринимаемых поверхностях фасадов (в том числе на кровле), необходимо предлагать мероприятия по их визуальной сокрытию и гармоничной интеграции в общий объем здания.

3. Основные элементы окон и дверей необходимо размещать симметрично, цветовые решения таких элементов допустимо использовать в разных сочетаниях и комбинациях, в зависимости от назначения такого здания.

4. Допускается использование панорамного остекления входных групп и лестничных клеток на основных фасадах зданий, расположенных на главных улицах. На других имеющихся фасадах допустимо использование панорамного исключительно в целях обеспечения дополнительных входных групп.

5. Цветовое решение кровли необходимо применять из серых и теплых цветов пастельных тонов цветовых градаций. В случае если на расстоянии 50 м вдоль улицы, на котором планируется возведение испрашиваемого здания, расположено здание, ввод в эксплуатацию которого произведен до утверждения таких Рекомендаций и использовано иное цветовое решение кровли, допускается использование такого цветового решения в случае

обоснования, опирающегося на фотофиксации такого здания и предоставления развертки улицы на отрезке в расстоянии 50 м. По результатам такого обоснования

принимается архитектурный стандарт облика применительно к этой улице, как к элементу планировочной структуры. Использование снегоудерживающих конструкций, а также водосточных систем и ливневых отводов осуществляется в соответствии с техническим регламентом.

6. Использование металлопрофиля, профнастила, металлических листов (не

являющимися композитным облицовочным элементом вентилируемых фасадов) и других подобных материалов в качестве облицовки не допускается. При устройстве композитного материала вентилируемых фасадов необходимо соблюдать требования технических регламентов и пожарной безопасности.

7. При изменении материалов отделки фасадов здания, строения, сооружения, изменении конструкции крыши, материала кровли, элементов безопасности крыши, создании, изменении крылец, навесов, козырьков, карнизов, балконов, лоджий, веранд, террас, эркеров, ризалитов, декоративных элементов, дверных, витринных, арочных, оконных проемов, установке дополнительного оборудования, элементов и устройств не допускается закрывать существующие декоративные архитектурные и художественные элементы и детали фасадов, обеспечивающих при визуальном восприятии стиливое

единство архитектурного облика здания (при реконструкции)

8. Фронтальные ограждения со стороны главных фасадов зданий, расположенных на главных улицах, не допускается использовать в виде глухих и замкнутых конструкций. Въездная группа может быть оборудована въездными воротами либо автоматическими въездными конструкциями (шлагбаум, цепной шлагбаум). Не допускаются применение железобетонных

			<p>ограждений, при выборе типа ограждения, следует исключать в деталях ограждения заостренные части, выступающие острые края, другие травмирующие элементы.</p> <ul style="list-style-type: none">- максимальная высота ограждения земельных участков со стороны улично-дорожной сети: 2,5 метра;- максимальная высота ограждения земельных участков на границе с соседним земельным участком допускается: 1,8 метра, сплошные высотой не более 1,7 метров. <p>Тип и материал ограждения - живая изгородь, решетчатое, сетчатое, сплошное прозрачное.</p> <p>9. Входные группы зданий должны быть оборудованы беспрепятственным доступом для маломобильных групп населения (пандус, безпороговые дверные проемы), а также навигационными элементами (флажки, маячки для инвалидов, кнопка вызова сотрудника). Входные группы здания и въездная группа территории должна быть оборудована осветительными приборами. При устройстве освещения входов допускается учитывать систему праздничной иллюминации и ночной подсветки фасада. При установке осветительных приборов на фасадах здания необходимо исключать возможность попадания прямого света в окна помещений в ночное время суток.</p> <p>Не менее 50 % плоскости дверного полотна должно быть светопрозрачным.</p> <p>10. Козырьки, навесы, и иные кровельные части выступающих элементов здания не допустимо использовать в разных цветовых решениях.</p> <p>11. При благоустройстве территории, прилегающей к зданию необходимо учитывать декоративные свойства и особенности корневой системы различных пород деревьев и кустарников, исключая их влияние на территории плиточного и иного мощения. Мощения, рекомендуется осуществлять из природных материалов в</p>
--	--	--	--

			<p>соответствии с действующими техническими регламентами и учетом мероприятий по безопасности.</p> <p>12. Размещение рекламных и информационных вывесок на фасаде здания не допускается. Для зданий среднего и высшего профессионального образования учебных заведений помощи допускаются размещения информационных конструкций текстового характера на элементах кровли козырьков (навесов) входных групп</p>
Религиозное использование (Код 3.7)	использование	<p>Размещение зданий и сооружений религиозного использования. Содержание данного вида разрешенного использования включает в себя содержание видов разрешенного использования с кодами 3.7.1-3.7.2</p>	<p>1. Проектирование зданий религиозного использования рекомендуется осуществлять в соответствии с требованиями градостроительной, проектной документации, санитарно-эпидемиологическими, гигиеническими требованиями, требованиями по обеспечению пожарной безопасности. Также в проектировании зданий религиозного использования рекомендуется использовать общепринятые исторически-сложившиеся архитектурные приемы, сочетающиеся с окружающей средой, а также которые использовались и ныне сохранились на памятниках архитектуры культового и религиозного характера в радиусе 200 м от испрашиваемого объекта. В случае размещения в указанном радиусе более 1 -го памятника архитектуры допускается применять архитектурные решения таких объектов по выбору. В случае размещения в радиусе 50 м более 1-го памятника архитектуры использование отдельных по выбору элементов архитектуры характерных культурам народностей таких памятников архитектуры является обязательным</p> <p>2. Для фасадных цветовых решений зданий, размещаемых на главных улицах или вдоль дорог межмуниципального, регионального и федерального значения следует применять исключительно светлые пастельные тона цветовых градаций, из контрастных тонов допускаются «чистый белый». Для отдельных элементов и частей здания религиозного значения допускается использование любых контрастных тонов цветовых градаций. Для</p>

зданий, размещаемых на второстепенных улицах (в глубине спальных районов) допускается использование иного тона цветовых градаций при условии их гармоничного

сочетания с окружающей средой. Допустимо использование контрастного тона на ограждающих элементах здания, вне зависимости от их расположения.

3. Основные элементы окон и дверей необходимо размещать симметрично, цветовые решения таких элементов допустимо использовать в разных сочетаниях и комбинациях, в зависимости от назначения такого здания.

4. Допускается использование панорамного остекления входных групп и лестничных клеток на основных фасадах зданий, расположенных на главных улицах. На других имеющихся фасадах допустимо использование панорамного остекления исключительно в целях обеспечения дополнительных входных групп.

5. Цветовое решение и тип кровли необходимо применять из серых и теплых цветов пастельных тонов цветовых градаций. В случае если на расстоянии 50 м вдоль улицы на котором планируется возведение испрашиваемого здания расположено здание, ввод в эксплуатацию которого произведен до утверждения таких Рекомендаций и использовано иное цветовое решение кровли, допускается использование такого цветового решения в случае обоснования, опирающегося на фотофиксации такого здания и предоставления развертки улицы на отрезке в расстоянии 50 м. По результатам такого обоснования

принимается архитектурный стандарт облика применительно к этой улице, как к элементу планировочной структуры. Использование снегоудерживающих конструкций, а также водосточных систем и ливневых отводов осуществляется в соответствии с техническим регламентом. В случае использования купольных и иных подобных художественных приемов культовых сооружений допустимо использование металлических элементов в качестве облицовки таких элементов кровли.

			<p>6. Использование металлопрофиля, профнастила, металлических листов (не являющимися композитным облицовочным элементом вентилируемых фасадов) и других подобных материалов в качестве облицовки не допускается. При устройстве композитного материала вентилируемых фасадов необходимо соблюдать требования технических регламентов и пожарной безопасности.</p> <p>7. При изменении материалов отделки фасадов здания, строения, сооружения, изменении конструкции крыши, материала кровли, элементов безопасности крыши, создании, изменении крылец, навесов, козырьков, карнизов, балконов, лоджий, веранд, террас, эркеров, ризалитов, декоративных элементов, дверных, витринных, арочных, оконных проемов, установке дополнительного оборудования, элементов и устройств не допускается закрывать существующие декоративные архитектурные и художественные элементы и детали фасадов, обеспечивающих при визуальном восприятии стилевое единство архитектурного облика здания (при реконструкции).</p> <p>8. Фронтальные ограждения со стороны главных фасадов зданий, расположенных на главных улицах, не допускается использовать в виде глухих и замкнутых конструкций. Въездная группа может быть оборудована въездными воротами либо автоматическими въездными конструкциями (шлагбаум, цепной шлагбаум).</p> <ul style="list-style-type: none">- максимальная высота ограждения земельных участков со стороны улично-дорожной сети: 1,5 метра;- максимальная высота ограждения земельных участков на границе с соседним земельным участком допускается: 1,8 метра, сплошные высотой не более 1,7 метров. <p>Тип и материал ограждения - живая изгородь, решетчатое, сетчатое, сплошное прозрачное.</p> <p>9. Входные группы зданий должны быть оборудованы</p>
--	--	--	---

			<p>беспрепятственным доступом для маломобильных групп населения (пандус, безпороговые дверные проемы), а также навигационными элементами (флажки, маячки для инвалидов, кнопка вызова сотрудника). Входные группы здания и въездная группа территории должна быть оборудована осветительными приборами. При устройстве освещения входов допускается учитывать систему праздничной иллюминации и ночной подсветки фасада. При установке осветительных приборов на фасадах здания необходимо исключать возможность попадания прямого света в окна помещений в ночное время суток.</p> <p>10. Козырьки, навесы, и иные кровельные части выступающих элементов здания не допустимо использовать в разных цветовых решениях.</p> <p>11. При благоустройстве территории, прилегающей к зданию необходимо учитывать декоративные свойства и особенности корневой системы различных пород деревьев и кустарников, исключая их влияние на территории плиточного и иного мощения. Мощения, рекомендуется осуществлять из природных материалов в соответствии с действующими техническими регламентами и учетом мероприятий по безопасности.</p> <p>13. Размещение рекламных и информационных вывесок на фасаде здания не допускается. Для зданий религиозного назначения допускаются размещения информационных конструкций текстового характера на элементах кровли козырьков (навесов) входных групп.</p> <p>«Объекты религиозного назначения следует проектировать с учетом СП 118.13330.2022 Общественные здания и сооружения. СНиП 31-06-2009, СП 391.1325800.2017 «Храмы православные. Правила проектирования».</p> <p>Объемно-пространственные, архитектурно-стилистические и цветовые характеристики объектов религиозного назначения определяются в зависимости от типа и функционального назначения объекта. Необходимо соблюдать канонические</p>
--	--	--	---

			<p>требования соответствующих конфессий, локальную национальную специфику архитектурных деталей и приёмов, строительных и отделочных материалов и т.д.</p> <p>В случаях проведения архитектурного конкурса на проектирование объекта религиозного назначения, требования к архитектурно-градостроительному облику определяются в техническом задании на проектирование с учетом настоящих Правил.».</p>
0	<p>Предпринимательство (код 4.0), Деловое управление (код 4.1), Объекты торговли (торговые центры, торгово-развлекательные центры (комплексы) (код 4.2), Рынки (код 4.3), Магазины (код 4.4), Банковская и страховая деятельность (код 4.5), Общественное питание (код 4.6), Гостиничное обслуживание (код 4.7), Развлечение (код 4.8), Развлекательные мероприятия (код 4.8.1), Проведение азартных игр (код 4.8.2), Проведение азартных игр в игорных зонах (код 4.8.3), Служебные гаражи (код 4.9), Объекты дорожного сервиса (код 4.9.1), Заправка транспортных средств (код 4.9.1.1), Обеспечение дорожного отдыха (код 4.9.1.2), Автомобильные мойки (код</p>	<p>Размещение объектов капитального строительства в целях извлечения прибыли на основании торговой, банковской и иной предпринимательской деятельности. Содержание данного вида разрешенного использования включает в себя содержание видов разрешенного использования, предусмотренных кодами 4.1-4.10.</p>	<p>1. При проектировании объектов предпринимательского назначения рекомендуется учитывать их основное назначение, применяя архитектурные приемы и отдельные элементы, соответствующие той деятельности, которая планируется осуществляться в таком здании.</p> <p>2. Для фасадных цветовых решений зданий, размещаемых на главных улицах и общественно-административных центрах, следует применять исключительно контрастные тона цветовых градаций (из пастельных тонов допускается «серый и кофейный оттенки»), для зданий, размещаемых на второстепенных улицах (в глубине спальных районов) допускается использование иного тона цветовых градаций при условии их гармоничного сочетания с объектами, размещаемыми в близости. Допустимо использование контрастного тона на ограждающих элементах здания, вне зависимости от их расположения.</p> <p>3. Основные элементы окон и дверей необходимо размещать симметрично, цветовые решения таких элементов допустимо использовать в разных сочетаниях и комбинациях, в зависимости от назначения такого здания.</p> <p>4. Допускается использование панорамного остекления входных групп на основных и боковых фасадах зданий, расположенных на главных улицах, в целях приёма клиентов (посетителей) с оборудованием мест ожидания.</p> <p>5. Цветовое решение кровли необходимо применять из серых</p>

<p>4.9.1.3), Ремонт автомобилей (код 4.9.1.4), Стоянка транспортных средств (код 4.9.2), Выставочно-ярмарочная деятельность (код 4.10).</p>		<p>и теплых цветов контрастных тонов цветовых градаций. В случае если на расстоянии 50 м вдоль улицы, на котором планируется возведение испрашиваемого здания, расположено подобное здание, ввод в эксплуатацию которого произведен до утверждения таких Рекомендаций и использовано иное цветовое решение кровли, допускается использование такого цветового решения в случае обоснования, опирающегося на фотофиксации такого здания и предоставления развертки улицы на отрезке в расстоянии 50 м. По результатам такого обоснования принимается архитектурный стандарт облика применительно к этой улице, как к элементу планировочной структуры. Использование снегоудерживающих конструкций, а также водосточных систем и ливневых отводов осуществляется в соответствии с техническим регламентом.</p> <p>6. Использование металлопрофиля, профнастила, металлических листов и других подобных материалов в качестве облицовки допускается в зависимости от типа конструкции такого здания (каркасное строения, фахверк, каркасно-щитовое, ЛСТК и пр.) Рекомендуется применять в облицовке материалы, приближенные к натуральной текстуре древесины светлых оттенков, а также текстурированные под природные материалы, выделяющие цветовыми пятнами объемы входных групп, торцевые фасады, декоративную реечную обшивку.</p> <p>7. Ограждения территорий допускается при соблюдении технических норм и требований.</p> <p>8. Входные группы зданий должны быть оборудованы беспрепятственным доступом для маломобильных групп населения (пандус, безпороговые дверные проемы), а также навигационными элементами (флажки, маячки для инвалидов, кнопка вызова сотрудника). Входные группы здания должны быть оборудованы осветительными приборами. При устройстве освещения входов допускается учитывать систему праздничной иллюминации и ночной подсветки фасада. При установке осветительных приборов</p>
---	--	--

			<p>на фасадах здания необходимо исключать возможность попадания прямого света в окна помещений в ночное время суток.</p>
--	--	--	--

Не менее 50 % плоскости дверного полотна должно быть светопрозрачным.

9. Козырьки, навесы, и иные кровельные части выступающих элементов здания допустимо использовать в разных цветовых решениях и материалах при гармоничном и эстетичном сочетании.

10. При благоустройстве территории, прилегающей к зданию необходимо учитывать декоративные свойства и особенности корневой системы различных пород деревьев и кустарников, исключая их влияние на территории плиточного и иного мощения. Мощения, рекомендуется осуществлять из природных материалов в соответствии с


действующими техническими регламентами и учетом мероприятий по безопасности.

11. Размещение рекламных и информационных вывесок на фасаде здания допускается при соответствии отображающейся информации назначению такого объекта. Для зданий НТО допускаются размещения информационных конструкций текстового характера на элементах кровли козырьков (навесов) входных групп

Статья 72. Требования к цветовым решениям объектов капитального строительства (фасады (RAL))

Отделка элементов фасадов зданий, строений и сооружений, по цветовому решению осуществляется в соответствии с каталогом цветов по палитре RAL CLASSIC.

СТЕНЫ



ВЫСТУПАЮЩИЕ ДЕКОРАТИВНЫЕ ЧАСТИ ФАСАДА



Отделка элементов фасадов зданий, строений и сооружений, по цветовому решению осуществляется в соответствии с каталогом цветов по палитре RAL CLASSIC.

ЦОКОЛЬ




ОКОННЫЕ РАМЫ



Отделка элементов фасадов зданий, строений и сооружений, по цветовому решению осуществляется в соответствии с каталогом цветов по палитре RAL CLASSIC.

КРОВЛЯ



ВОДОСТОЧНЫЕ ТРУБЫ, ЖЕЛОБА



